

RESERVADO

1

CONSIDERAÇÕES

- Este trabalho é o resumo de todos os casos conhecidos de OVNI's que o CINDACTA I participou.
- Não existe no CINDACTA I nenhuma gravação de vídeo, todas as fitas foram desgravadas.
- Alguns casos não possuem documentos escritos, somente fitas gravadas de VHF e TF.
- As cartas celestes representam o céu do Brasil, em particular o do Rio de Janeiro.
- Neste trabalho não se procurou explicações ou conclusões.

Bsb - DF, 6 Dez 78

Ademir Freitas 1:ten

Ademir Freitas
1.º TEN ESP CTA

RESERVADO

RESERVADO

27 MAIO 77

- 0227Z
- ACC BS Solicitou ao QD-TYP (GL/KP - suposição) verificar se avistava objeto no rumo Nordeste, distância 11 NM)
- Detecção Radar alvo com 902 Kt próximo ao QD-TYP (o TYP estava 2 MIN fora de SBSJ, aproximadamente na proa 300).
- O QD-TYP de início não avistou mas, logo após, reportou estar a vistando um ponto luminoso, imóvel, parecendo estrela, a sua frente.
- O QD-TYP reportou estar sofrendo interferência (BIP-BIP intermitente) na frequência do VHF de sua aeronave (Brasília normal).
- QD-TCB, FL 300, GL/SV, proa aproximada 050º, horário; não se pode precisar (era depois da meia-noite e aos 54 min.)
- No través de Vitória reportou objeto a sua direita, clarão no céu mudando de coloração (branco/verde/vermelho/azul).
- Reportou, depois, ser duas luzes.
 - A de cima branca e forte
 - A de baixo vermelha e fraca.
- O operador do ACC BS explicou ao TCB que em São Paulo havia detectado dois alvos (966 kt e 902 kt) no rumo Nordeste.
- O QD-TCB reportou que as luzes estavam se aproximando dele numa velocidade "violenta".
- Não distingui forma devido luz muito "violenta".
- Não conseguiu informar se as luzes estavam acima ou abaixo do seu nível de vôo.
- QD-TYU. GL/BR. FL 310. Proa aproximada 340º. Horário: não se pode precisar (o TCB ainda estava voando e não via mais as luzes).

RESERVADO

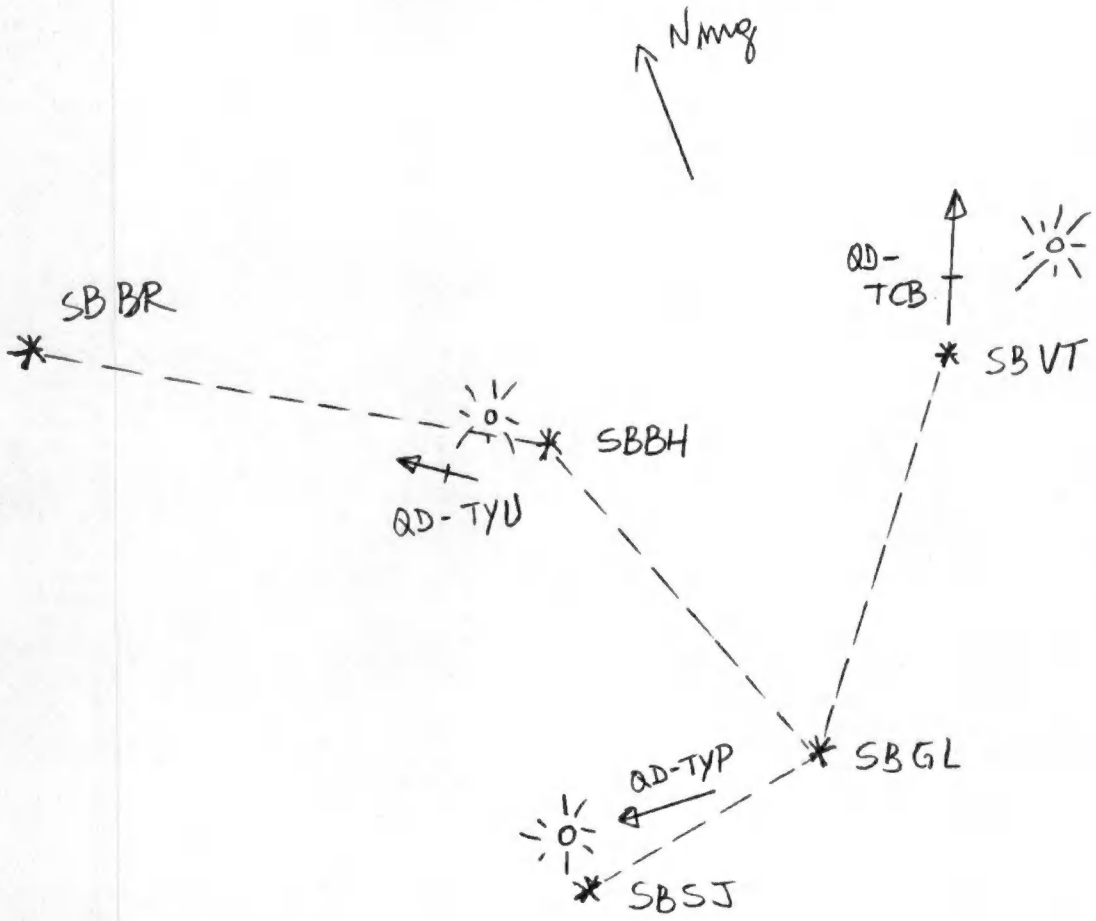
RESERVADO

- TYU observou próximo de SBBH, posição 4 horas da sua aeronave, objeto luminoso branco e vermelho, nível de vôo mais baixo (aproximadamente 250).
- O ACC BS detectou 2 plotes com 500 kt, às 5 h do TYU.
- O TYU reportou ser dois objetos.
 - O de cima - branco.
 - O de baixo - vermelho
- O ACC informou ao TYU que estava detectando outro alvo às 7 h.
- O TYU deu visual, também, com uma luz às 7 h.
- O objeto aproxima-se da gente (luz branca e verde).
- Luz muito intensa parece um farol.
- O de cima é maior e o de baixo menor, desloca-se em relação ao de cima.
- RG 675. MN/GL. FL 330.
A 105 NM fora de Brasília reportou estar avistando luz a sua esquerda, parecendo ser uma estrela (branco para vermelho). Parece ser Vênus.
- O TYU respondeu ao RG 875 que o que ele estava vendo foi detectado por Brasília e que ele estava vendo, também, Vênus.
- O RG 875 cruzou com o TYU inclusive foi avistado por este, porém não viu os objetos que o TYU via.
- Já sob o controle do APP BR o TYU reportou avistava agora a luz piscando na direção de Anápolis.

RESERVADO

21 Mai 77

RESERVADO

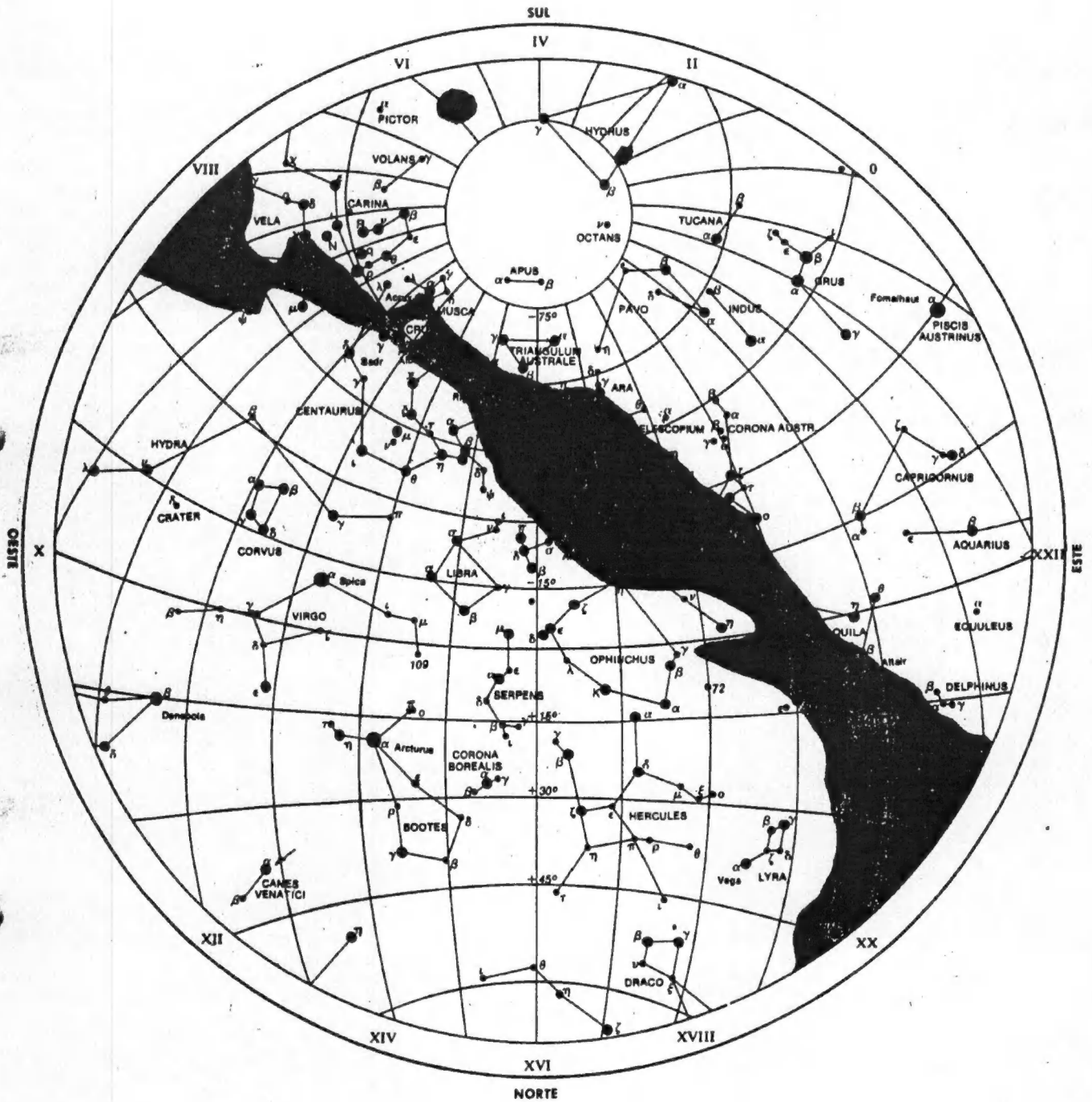


OBS: Os planetas Vênus (branco e grande) e Marte (vermelho e menor) estavam na mesma constelação (peixes).
 Peixes nasceu no Leste aproximadamente as 0200h da madrugada.
 No horário de 0220Z no Oeste podia-se ver spica (α de virgem, 16^a estrela mais brilhante do céu).

	VÊNUS	MARTE	JÚPITER	SATURNO
MAIO/77	PISCES	PISCES	TAURUS	CANCER
NO CÉU	0530Z	0530Z	—	—

21 Mai 77

RESERVADO

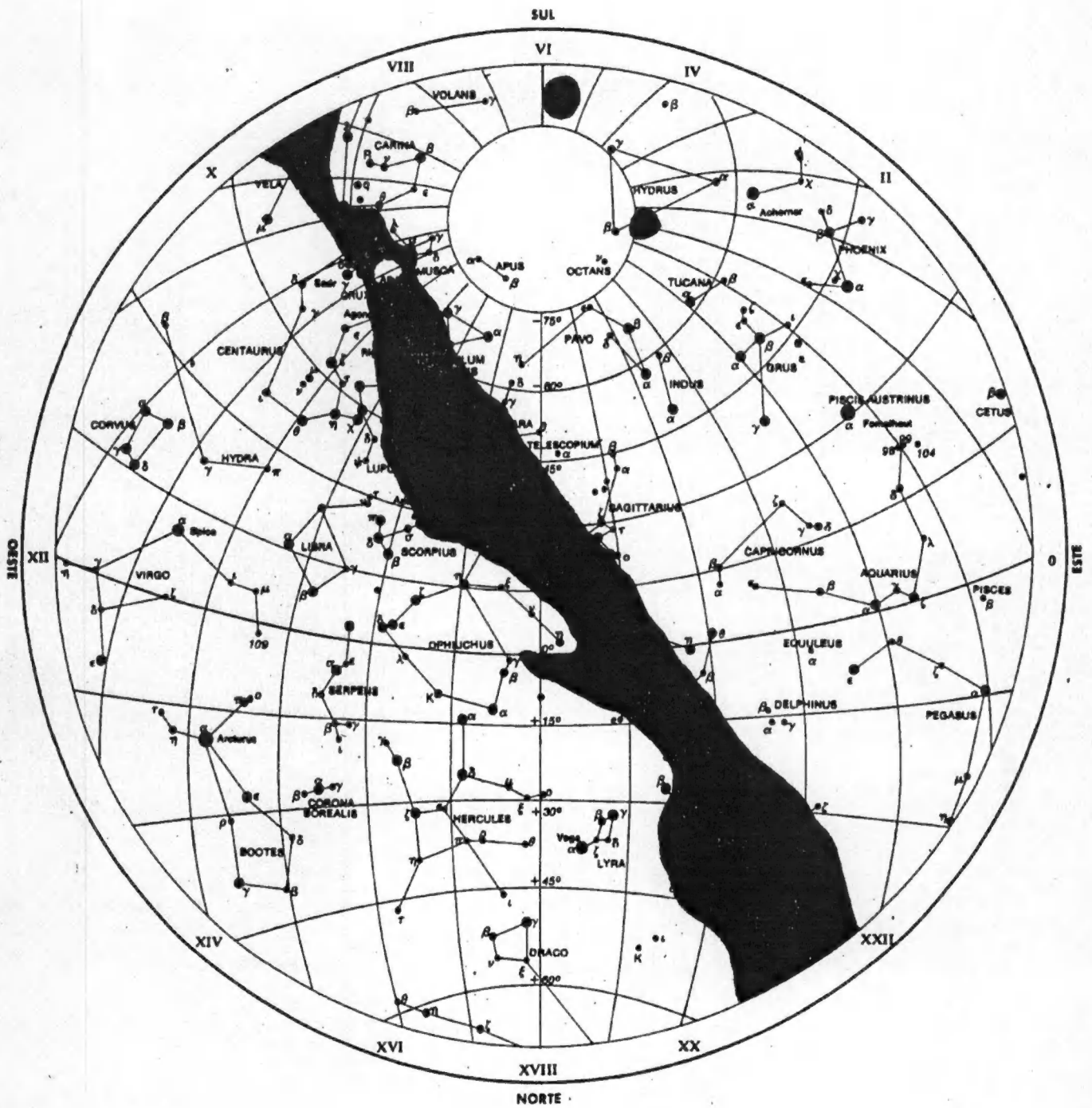


ESTRELAS DUPLAS — α Crucis (*Acrux*); δ Corvi (*Alborab*); γ Virginis (*Porrima*); β Muscae; α Canum Venaticorum (*Cor Caroli*); α Centauri (*Rigel Kentaurus*); α Circini; ϵ Bootis (*Izar*); β Scorpii (*Graffias*); α Scorpii (*Antares*); α Herculis (*Rasalgethi*); θ Herculis; ϵ_1 Lyrae; ϵ_2 Lyrae; β Cygni (*Albireo*); π Capricorni.

ESTRELAS VARIÁVEIS — R Carinae; ι Carinae; α Coronae Borealis (*Margarita*); β Lyrae (*Cheleb*); η Aquilae.

JULHO

21 Mai 77

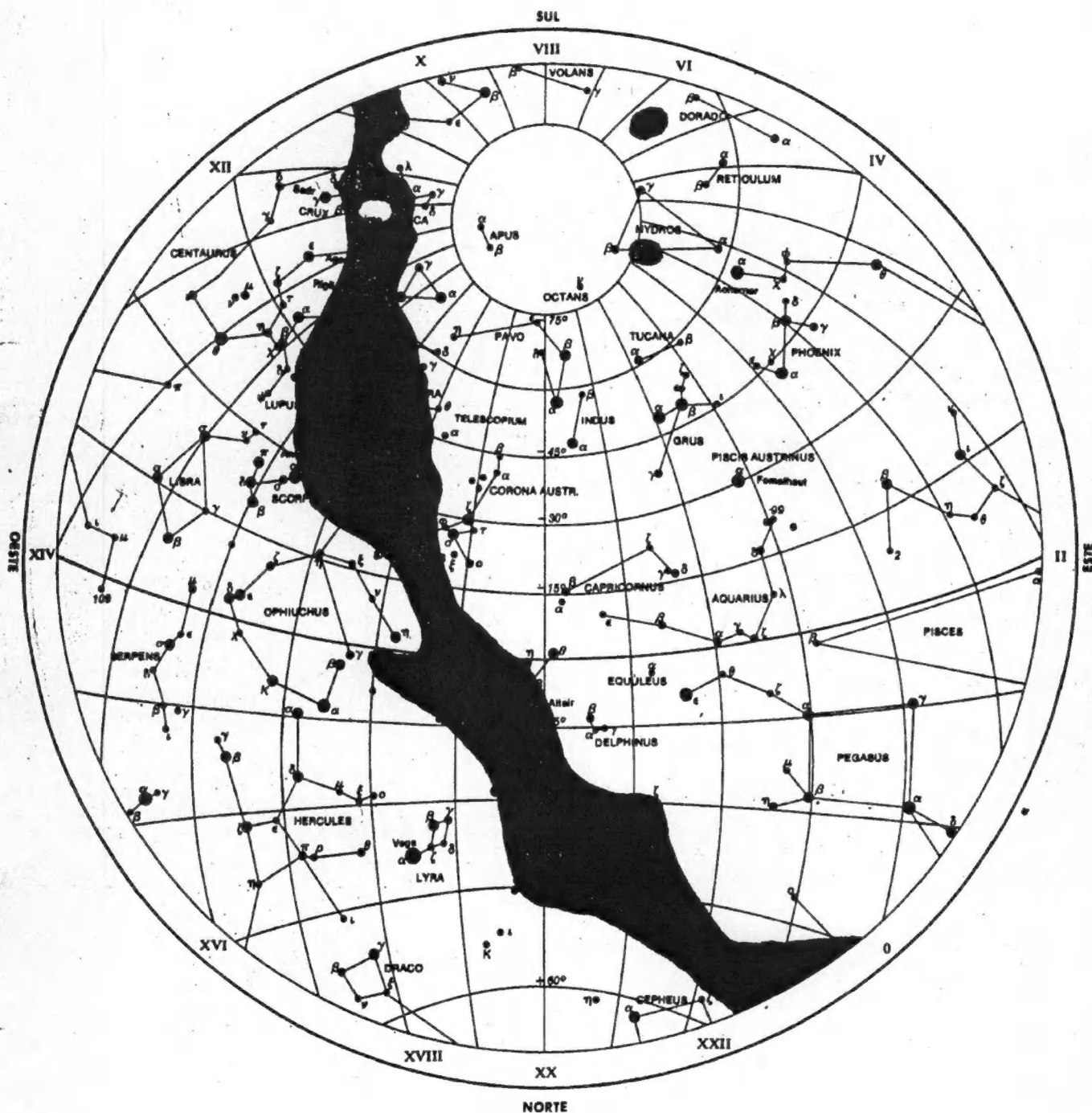


ESTRELAS DUPLAS — ζ Phoenicis; α Crucis (*Acrux*); β Muscae; α Centauri (*Rigel Kentaurus*); α Circini; ε Bootis (*Izar*); β Scorpil (*Grafflas*); α Scorpil (*Antares*); α Herculis (*Rasalgethi*); ρ Herculis; ε₁ Lyrae; ε₂ Lyrae; θ Serpentis (*Alya*); β Cygni (*Albireo*); π Capricorni.

ESTRELAS VARIAVEIS — R Carinae; ι Carinae; α Corone Borealis (*Margarita*); β Lyrae (*Shellak*); η Aquilae.

AGOSTO

21 Mai 77



ESTRELAS DUPLAS — α Crucis (*Acrux*); β Muscae; α Centauri (*Rigel Kentaurus*); α Circini; β Scorpiae (*Graffias*); α Scorpiae (*Antares*); α Herculis (*Rasalgethi*); η Herculis; ϵ_1 Lyrae; ϵ_2 Lyrae; θ Serpentinae (*Alya*); β Cygni (*Albireo*); π Capricorni; γ Piscis Austrini.

ESTRELAS VARIABEIS — α Coronae Borealis (*Margarita*); β Lyrae (*Sheliak*); η Aquilae.

SETEMBRO

21 Mai 77

RESERVADO

29 MAI 77

- APP BR: O FAB 4570 IMBOUND, confirme se avista tráfego, aproxima-
(0136Z) damente 10 NM, na sua proa, velocidade muito pequena, alti-
tude e tipo desconhecido.
- FAB 4570: Negativo, nada avistando
- APP: Ciente, 70 no rebloqueio (PROC. ILS), contato torre em 118.1
- Neste ponto houve interrupção da gravação.
- 4570: O controle poderia confirmar a altitude?
- APP: Curva fechada pela direita, o objeto está a sua 1 hora, alti-
tude desconhecida.
Objeto a 1 NM de sua aeronave, na proa do BR, a 2 NM do Aero-
porto, está passando por ele.
- 4570: O 4570 não está avistando nada.
- APP: O PLOT agora sumiu, acompanhei o deslocamento deste objeto,
ele veio na proa de Brasília, desde aprox. 15 NM, numa velo-
cidade pequena. Agora apareceu novamente, está sobre o Aero-
porto.
- 4570: Positivo, sobre o Aeroporto, está se deslocando com pouca
velocidade, luz azul, como se fosse uma estrela, mas está
se deslocando.
- APP: Afirmativo, este objeto está em deslocamento, com pouca ve-
locidade, ele se aproximou, veio do setor norte de Brasília -
lia, sobrevoo o Palácio da Alvorada, a Esplanada dos Minis-
térios, agora deve estar sobre o Aeroporto.
Confirme se avista?
- 4570: Positivo, estou avistando, mas está muito alto.
Uma luz azul se deslocando.
- O FAB 4570 "APROOU" o objeto, mas não conseguiu atingi-lo. Retor-
nou e pousou.

RESERVADO

RESERVADO

- QD - TYS: BR/MN aprox. 0225Z.
- APP: Durante mais de 1 hora captamos objeto no seu setor de saída (Manaus). O último contato que tivemos com o objeto foi alguns minutos atrás, na radial 300 a 15 NM. O Centro, pelo computador, determinou a velocidade do objeto, seria de aprox. 125 NM e o nível oscilando este 170 e 180. Observe!
- TYS: Podemos interceptar a radial 300 para verificar.
- APP: Afirmativo, o controle agradece.

PT-NJA: Está com o NJA no radar?
(FL-065)

APP: Afirmativo, está na curva base, curva a esquerda, órbita sobre o auxílio.

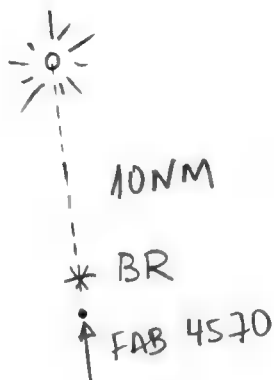
- NJA: E o objeto sobre nós.
Tem algum objeto no radar?
- APP: Negativo, confirme está avistando alguma coisa?
- NJA: Eu tive a impressão de ver um objeto, mas se não está no radar, deve ser engano.
- APP: Seria bom informar. Para sua informação o tráfego na sua posição 11 horas 8 NM é um 727 da Transbrasil.
- NJA: Este estou vendo. O objeto foi na radial 280, na nossa frente, no rumo de Anápolis.
- TYS: Na RD-300 não avistou nada.
- NJA: Não viu mais nada.

	VÊNUS	MARTE	JÚPITER	SATURNO
JUNHO/77	PISCES	PISCES	TAURUS	CANCER
NO CÉU	0330Z	0330Z	—	—

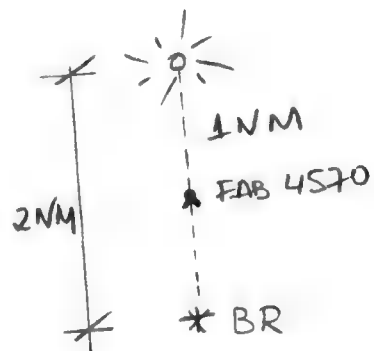
RESERVADO

29 Mai 77


RESERVADO



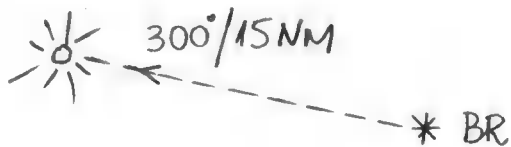
1ª detecção do objeto em relação ao FAB 4570



FAB 4570 a 1NM do objeto sem vê-lo.



2ª FAB 4570 vê o objeto, alto, sobre o aeroporto.



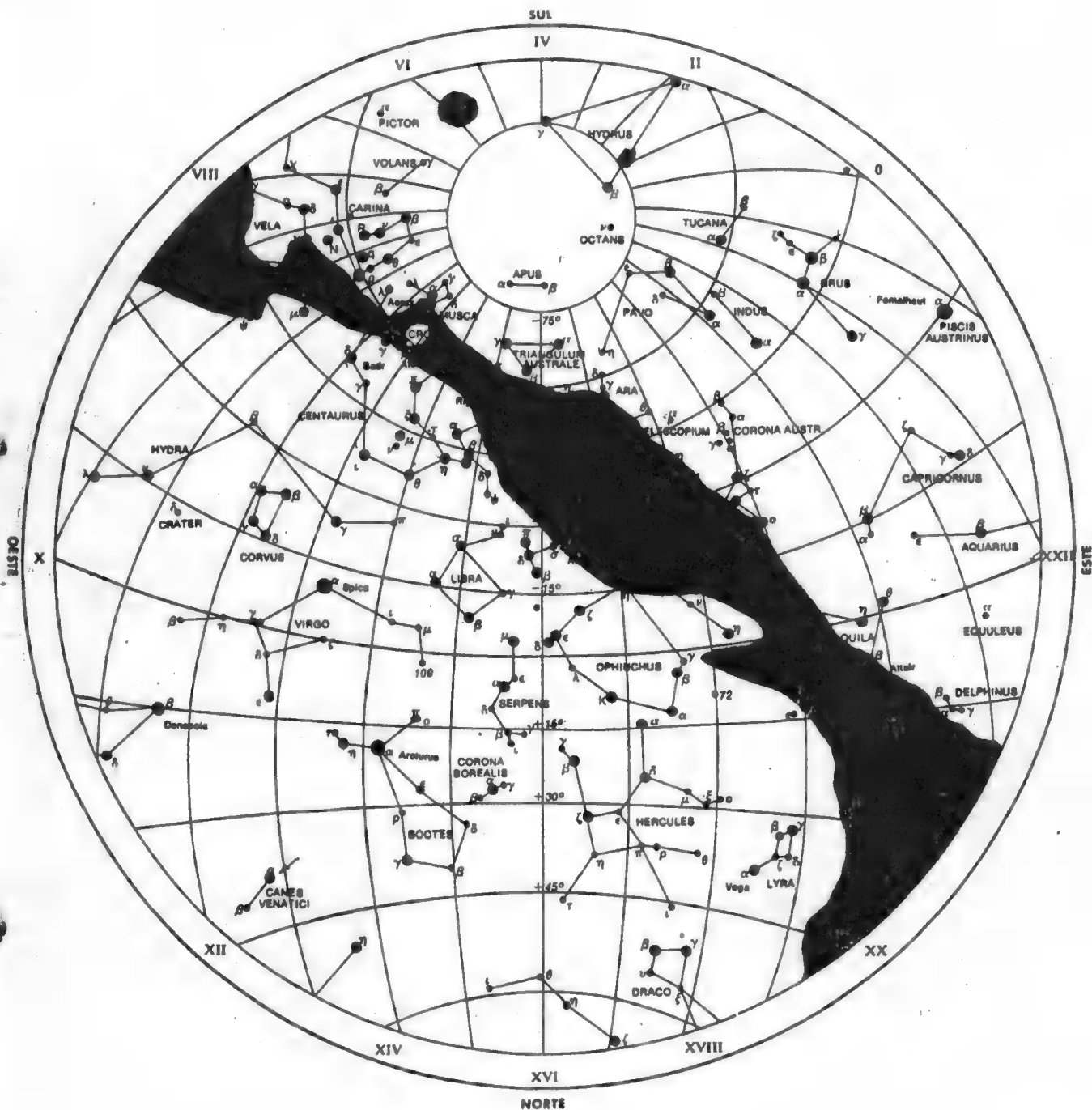
último contato radar do APP com o objeto



objeto visto pelo PT-NJA no rumo de Anápolis.

29 Mai 77

RESERVADO

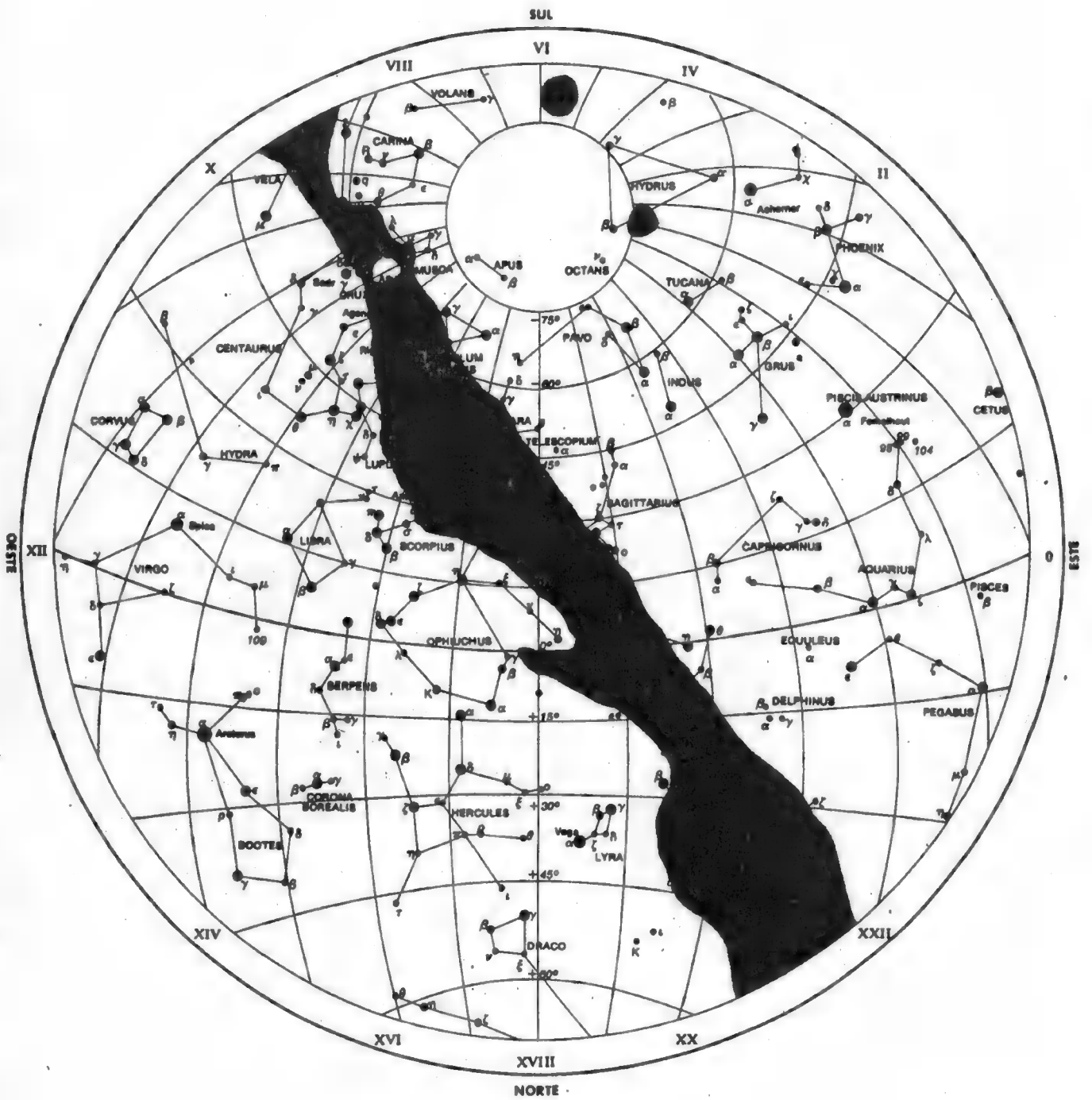


ESTRELAS DUPLAS — α Crucis (*Acrux*), δ Corvi (*Alborab*); γ Virginis (*Porrina*); β Muscae; α Canum Venaticorum (*Cor Caroli*); κ Centauri (*Rigel Kentaurus*); α Circini; ϵ Bootis (*Izar*); β Scorpil (*Graffias*); α Scorpil (*Antares*); α Herculis (*Rasalgethi*); ρ Herculis; ϵ_1 Lyrae; ϵ_2 Lyrae; β Cygni (*Albireo*); π Capricorni.

ESTRELAS VARIAVEIS — R Carinae; ι Carinae; α Coronae Borealis (*Margarita*); β Lyrae (*Cheleb*); η Aquilae.

JULHO

29 Mai 77



ESTRELAS DUPLAS — ζ Phoenicis; α Crucis (*Acrux*); β Muscae; α Centauri (*Rigel Kentaurus*); α Circini; ε Bootis (*Izar*); β Scorpii (*Graffias*); α Scorpii (*Antares*); α Herculis (*Rasalgethi*); ρ Herculis; ε₁ Lyrae; ε₂ Lyrae; θ Serpentis (*Alya*); β Cygni (*Albireo*); π Capricorni.

ESTRELAS VARIAVEIS — R Carinae; ι Carinae; α Corone Borealis (*Margarita*); β Lyrae (*Sheliak*); η Aquilae.

AGOSTO

29 Mai 77

RESERVADO

20 JUN 78

O CASO GAMA

3S ODILON Serviço no THF

- O Sgtº ODILON, serviço no THF, ao retornar do rancho foi avisado pelo vigilante SOUZA, sobre barulhos não identificados (aprox. 2030P).
- Passados uns 20 min o Sgtº ODILON e o vigilante SOUZA ouviram ruídos na trava do portão da cerca. Apagaram as luzes e ouviram um assobio. Acionaram o Sgtº de Dia.
- Ao chegar, o Sgto-de-Dia e quatro Soldados viram um objeto luminoso nas proximidades e abaixo da altura da antena de ISB para São Roque, ao se aproximarem, o objeto que estava parado no ar iniciou um deslocamento até sumir de vista.
- Após a saída do Sgtº-de-Dia, ouviram barulho identificado como uma pedra lançada sobre o telhado da estação.
- Fizeram disparos de HK mas não obtiveram resposta.
- Subiram no telhado da estação e olhando distinguiram sombras em movimento no mato.
- O Cabo Pereira abriu fogo na direção das sombras e recebeu como resposta uma pedrada, que bateu na parede do THF e quase caiu em sua cabeça.
- A equipe da M.O por volta das 2130P viu objeto com muitas luzes passando baixinho sobre a estação. Fizeram vários disparos na direção do objeto, não obtiveram resposta.
- Foi visto, também, a uns 15 metros do LP-23. (permaneceu parado uns 15 min).
- Foi visto sobre o Comando, luzes amarela, vermelha e branca.
- O objeto não foi detectado no pé do radar.
- O objeto foi também visto aprox. 2350P pelo Comandante do Destacamento' (Ten Vieira) e outros Oficiais.

RESERVADO

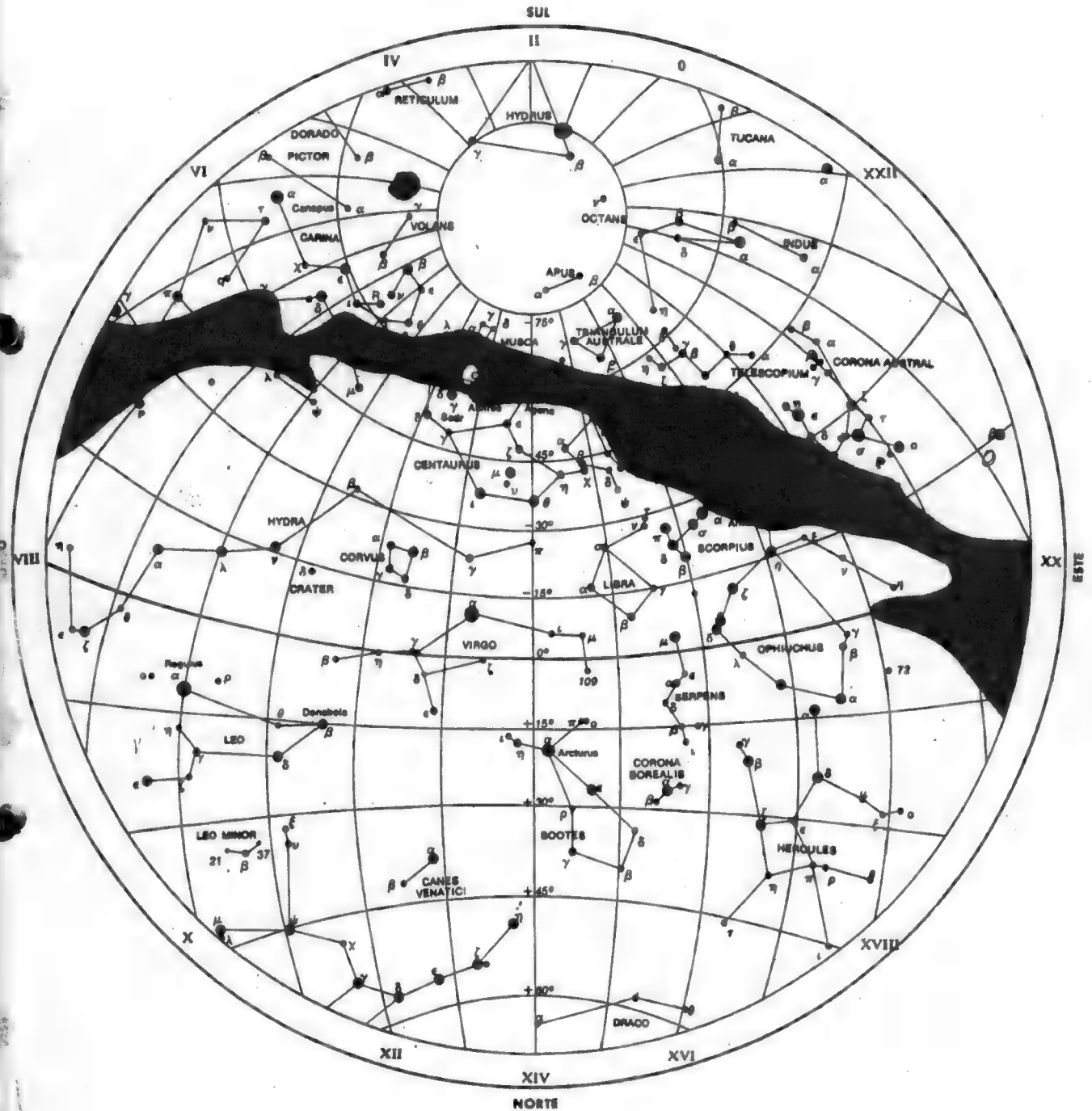
GAMA-1

RESERVADO

- Velocidade espantosa
- Aparência de estrela
- Cor variando para vermelho e amarela
- Sem ruído
- Não deu de identificar a forma.
- Descrição do objeto.
 - Luminosidade difusa e variável
 - Velocidade imensa
 - Mudava de rota com muita facilidade
 - Sumia muito rapidamente
 - Sem ruído
 - Forma não definida
- Foi visto por quase todos do Destacamento e pelos Oficiais.

	VÊNUS	MARTE	JÚPITER	SATURNO
JUNHO/78	GEMINI	LEO	GEMINI	LEO
NO CÉU	—	2030 P	—	2030 P

RESERVADO



ESTRELAS DUPLAS — ■ Hydraz; γ Leonis (*Alnitak*); ■ Crucis (*Acrux*); δ Corvi (*Algorab*); γ Virginis (*Porrina*); β Muscae; α Canum Venaticorum (*Cor Caroli*); ζ Ursae Majoris (*Mizar*); ■ Centauri (*Rigel Kentaurus*); ■ Circini; ■ Bootis (*Izar*); β Scorpil (*Graffias*); α Scorpil (*Antares*); α Herculis (*Rasalgethi*); δ Herculis.

ESTRELAS VARIABEIS — L³ Puppis; α Coronae Borealis (*Margarita*); R Carinae; ι Carinae.

JUNHO
20 Junho 78

2230P



ESTRELAS DUPLAS — ■ Crucis (*Acrux*); δ Corvi (*Alborab*); γ Virginis (*Porrima*); β Muscae; α Canum Venaticorum (*Cor Caroli*); ■ Centauri (*Rigel Kentaurus*); α Circini; ε Bootis (*Izar*); β Scorpii (*Graffias*); ■ Scorpii (*Antares*); α Herculis (*Rasalgethi*); ο Herculis; ε₁ Lyrae; ε₂ Lyrae; β Cygni (*Albireo*); κ Capricorni.

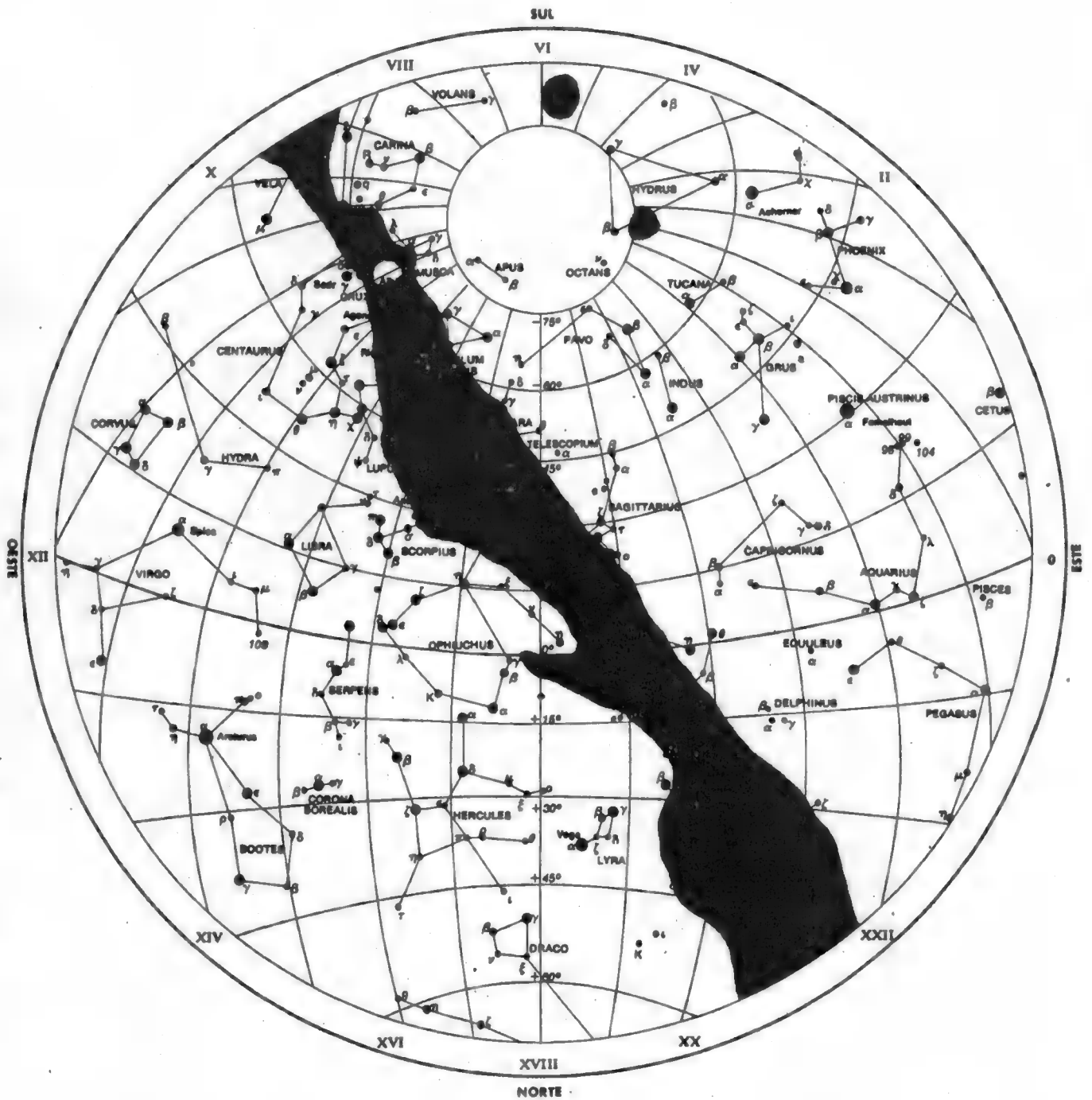
ESTRELAS VARIÁVEIS — R Carinae; ι Carinae; α Coronae Borealis (*Margarita*); β Lyrae (*Cheleb*); η Aquilae.

JULHO

20 Junho 78

RESERVADO

0030P



ESTRELAS DUPLAS — ζ Phoenicis; α Crucis (*Acrux*); β Muscae; α Centauri (*Rigel Kentaurus*); α Circini; ε Bootis (*Izar*); β Scorpis (*Graffias*); α Scorpis (*Antares*); α Herculis (*Rasalgethi*); ρ Herculis; ε₁ Lyrae; ε₂ Lyrae; θ Serpentis (*Alya*); β Cygni (*Albireo*); π Capricorni.

ESTRELAS VARIAVEIS — R Carinae; ι Carinae; α Corone Borealis (*Margarita*); β Lyrae (*Sheliak*); η Aquilae.

AGOSTO

20 Junho 78

RESERVADO

RESERVADO

23 AGO 78

- 0040/0055Z

- QD-460. FL 310. Vindo para Brasília, 65 NM fora, reportou tráfego às suas 9 horas. (Horário 0018Z).

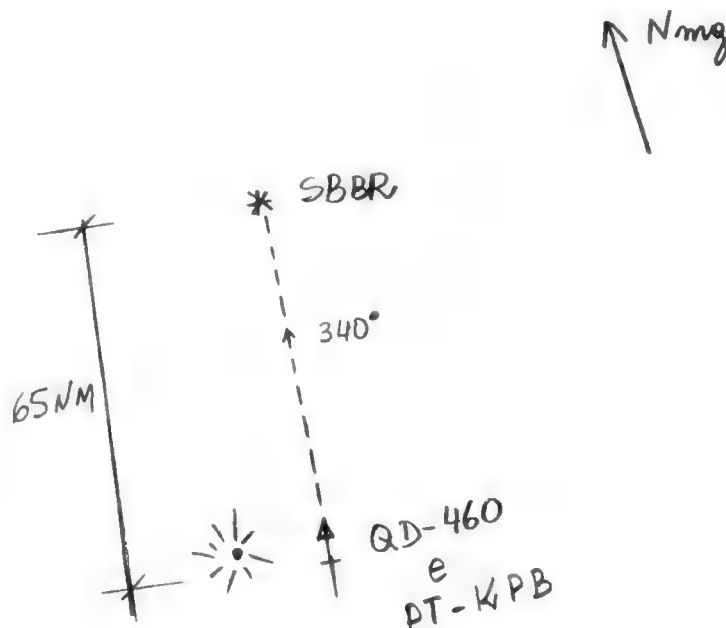
- Após este reporte (no momento não havia nada), Brasília inicializou, no local indicado pelo QD-460, alvo com fator de qualidade 6, velocidade variando entre 133 a 804 Kt, altitude desconhecida.

- Às 0054Z o PT-KPB (SP/BR FL 280) reportou objeto, na posição 10 horas, um pouco acima.

"Olha nós estamos identificando um objeto evidentemente não coerente com os conhecidos. É uma massa disforme, uma nebulosa aqui, como se fosse uma aureola, em relação às 10 horas, nos acompanhando, tem hora que mantém a altitude do bravo, 280 e agora no momento está bem acima do KPB."

- A frequência 125.2 (ACC-BS) se viu bloqueada por não identificada portadora desde o reporte do QD-460.

- Houve detecção positivo do LP-23 Gama e coincidentes com as informações do PT-KPB.



RESERVADO

RESERVADO

VÊNUS MARTE JÚDITER SATURNO

AGOSTO/78

LEO-VIRGO

VIRGO

GEMINI

LEO

NO CÉU

2330Z

2330Z

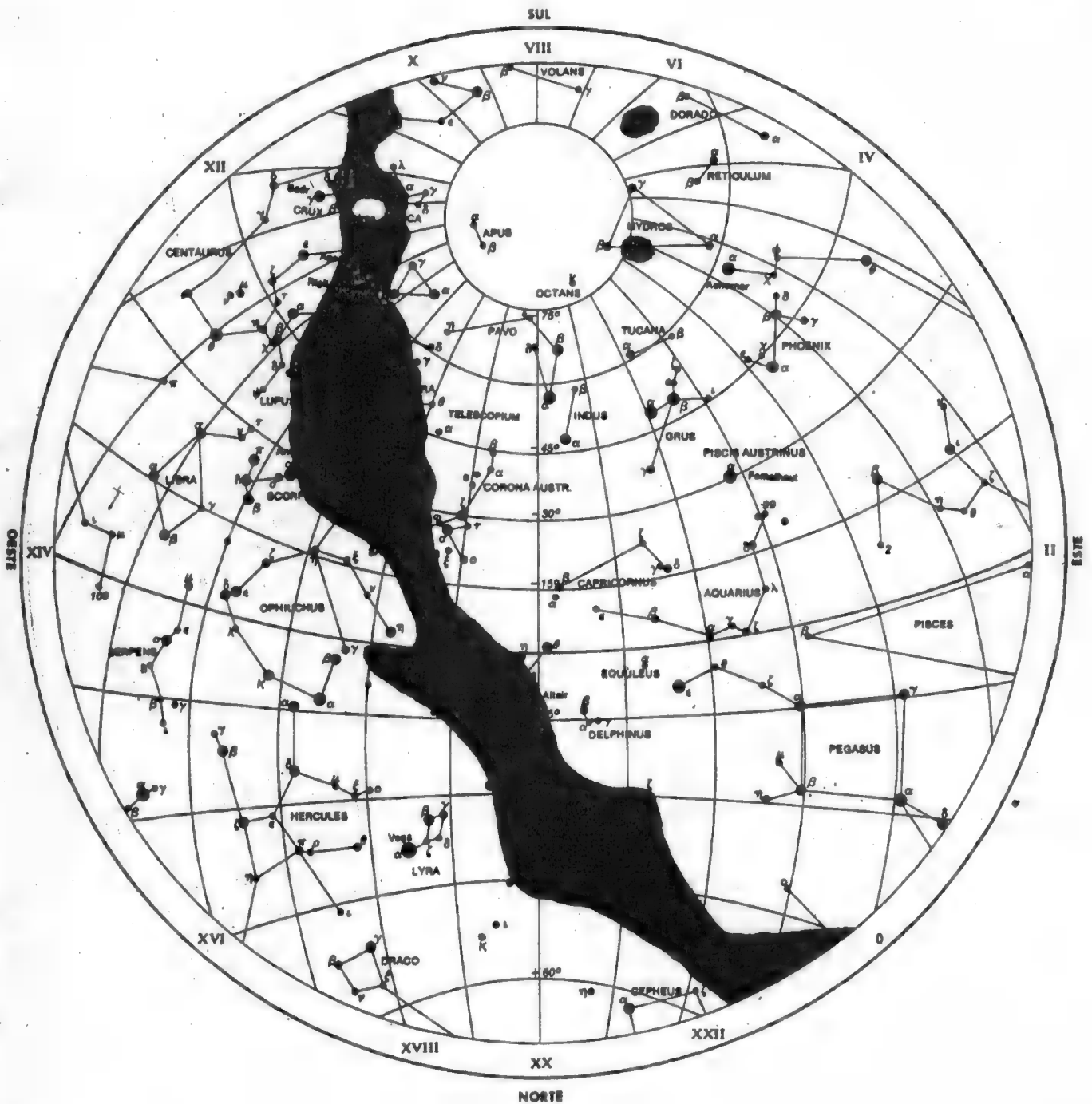
—

—

23 Ago 78

RESERVADO

0130Z



ESTRELAS DUPLAS — α Crucis (*Acrux*); β Muscae; α Centauri (*Rigel Kentaurus*); α Circini; β Scorpii (*Graffias*); π Scorpii (*Antares*); α Herculis (*Rasalgethi*); ρ Herculis; ϵ_1 Lyrae; ϵ_2 Lyrae; $\#$ Serpentis (*Alya*); β Cygni (*Albireo*); $\#$ Capricorni; γ Piscis Austrini.

ESTRELAS VARIABEIS — α Coronae Borealis (*Margarita*); β Lyrae (*Sheliak*); η Aquilae.

SETEMBRO

23 Ago 78

RESERVADO

08 SET 78

- 2330Z

- PT-JKQ - SBBH/SBCT - FL 390.
Proa 240.

- O JKQ pergunta ao ACC BS se o ACC tem condições de detectar aeronave no FL 650, 1000.

- O JKQ explica o motivo:

"Após a decolagem de Belo Horizonte, nós visualizamos o que parecia ser uma aeronave na posição 3 horas do JKQ no FL 220, ela estava no FL 200.

Agora este objeto passou a nossa frente com uma luz muito intensa, permanece na posição 1 hora e está fixado nesta posição, este mesmo que estava na posição 3 horas."

ACC BS: Confirme é no mesmo nível?

JKQ: Negativo. Ele está bem mais alto, deve estar acima do FL 500. Está na posição 1h, a distância não dá para visualizar é uma luz muito intensa.

ACC BS: Consegue perceber forma?

JKQ: Agora não dá para ver a forma, está um pouco mais longe, mas quando ele estava às 3 horas estava bem próximo do QUEBEC e eu o confundi com o tráfego do KPE no 230.

- Várias outras aeronaves reportaram avistar o objeto.

- O ACC solicitou a distância e o JKQ informou que não devia estar a mais de 2 NM.

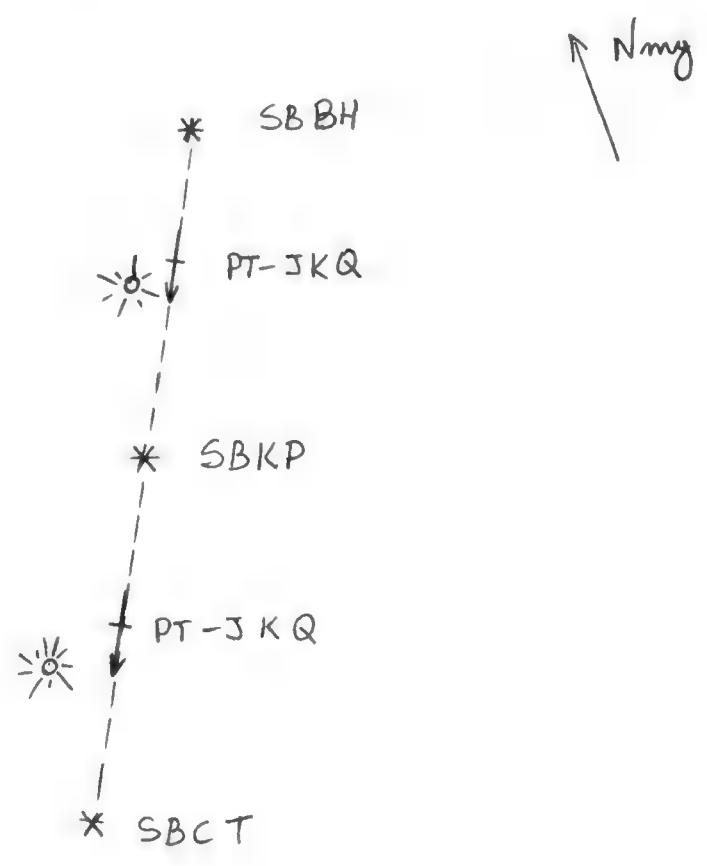
- "O detalhe que o JKQ está observando é um fecho de luz azul, na extremidade direita, inclinado uns 45°."

- O JKQ viu o objeto desde a decolagem de BH até ser transferido para CT a umas 45 NM. (0010Z).

RESERVADO

RESERVADO

- O VP 151C SP/PA FL 310 Reportou que via vênus no Horizonte.
- APP CT: Viu, também, vênus no Horizonte se pondo.



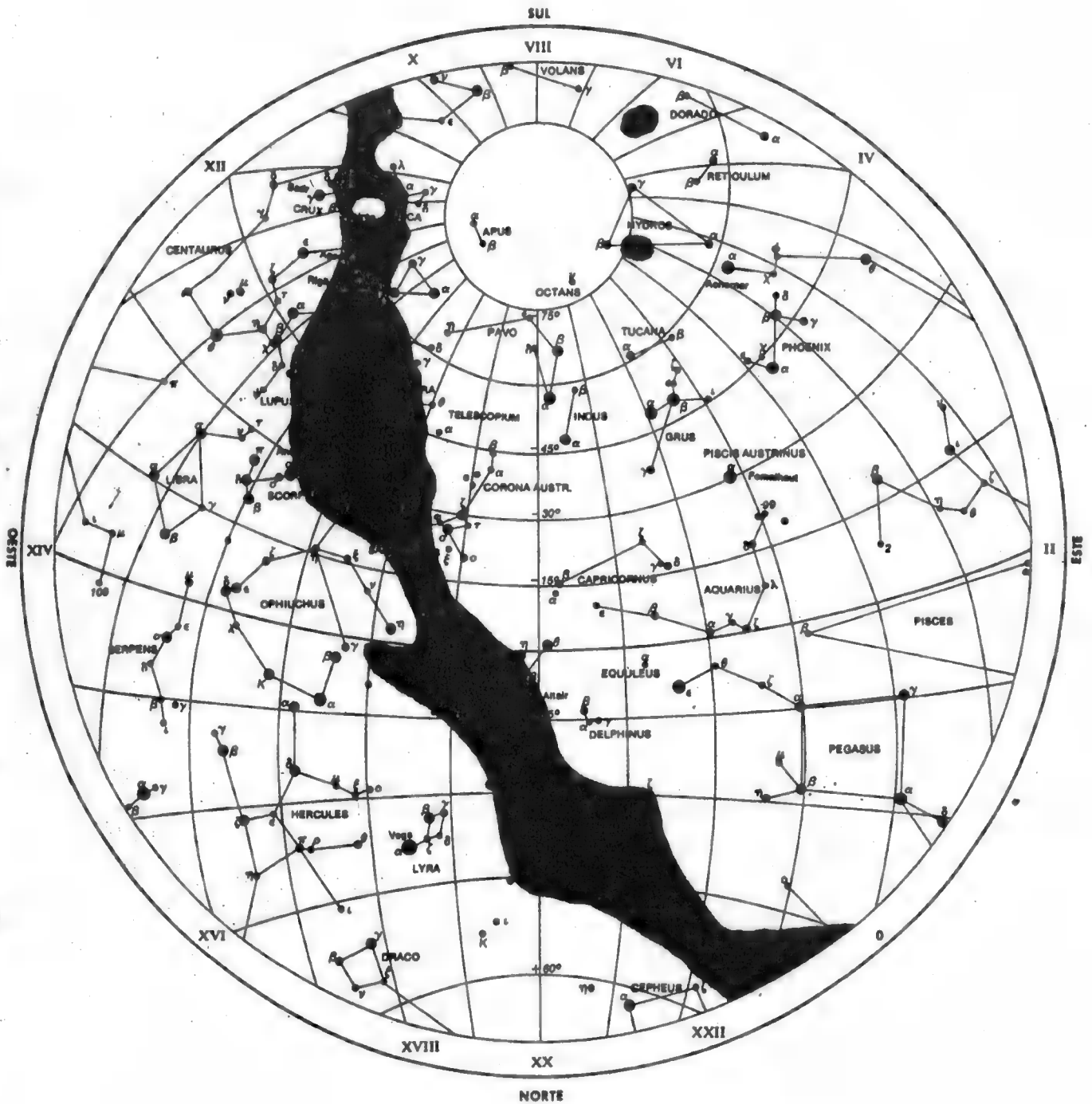
NÃO HOUVE DETECÇÃO RADAR.

	VÊNUS	MARTE	JÚPITER	SATURNO
SET/78	VIRGO	VIRGO	CANCER	LEO
NO CÉU	2130Z	2130Z	—	—

RESERVADO

08 set 78

23302



ESTRELAS DUPLAS — α Crucis (*Acrux*); β Muscae; α Centauri (*Rigel Kentaurus*); α Circini; β Scorpii (*Graffias*); α Scorpii (*Antares*); α Herculis (*Rasalgethi*); ρ Herculis; ϵ_1 Lyrae; ϵ_2 Lyrae; ϕ Serpentis (*Alya*); β Cygni (*Albireo*); π Capricorni; γ Piscis Austrini.

ESTRELAS VARIÁVEIS — α Coronae Borealis (*Margarita*); β Lyrae (*Sheliak*); η Aquilae.

SETEMBRO

08 Set 78

RESERVADO

0130Z



ESTRELAS DUPLAS — ζ Phoenicis; γ Arietis (*Mesartim*); γ Andromedae; (*Almach*); θ Eridani (*Acamar*); α Centauri (*Rigel Kentaurus*); α Circini; ε₁ Lyrae; ε₂ Lyrae; ♀ Serpentis (*Alya*); β Cygni (*Albireo*); π Capricorni; γ Piscis Austrini.

ESTRELAS VARIAVEIS — β Lyrae (*Shellak*); η Aquilae.

OUTUBRO

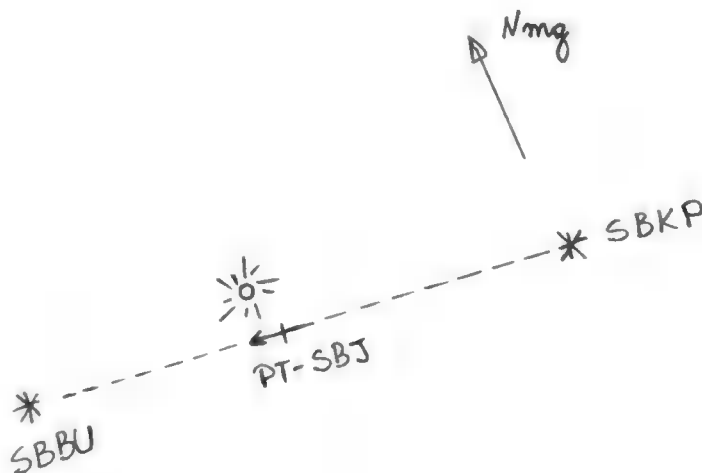
08 Set 78

RESERVADO

RESERVADO

06 DEZ 78

- 0657Z. A TWR-KP reportou ao ACC-BS ter avistado objeto grande luminosidade que se movia em várias direções.
- Logo após, a TWR-SP, também informou o ACC-BS sobre um objeto com as mesmas características.
- O PT-SBD (TAM. FL 060. KP/BU) avistou objeto em nível mais alto.
- 0710Z .O PT-SBJ (TAM. FL 080. KP/BU). Reportou objeto acompanhando-o , à direita, desde a decolagem de KP.
- O objeto acompanhou o SBJ pelo lado direito, até SBBU.
O objeto acelerava e desacelerava em questão de segundos.
- O SBJ informou que por baixo da luz passou uma aeronave a reação (luz' mais fraca e velocidade grande). Não havia tráfego no local.
- O SBJ, já descendo, reportou que o objetivo era visto agora a sua frente variando de velocidade.
- Bauru avistou próximo do PT-SBJ algo luminoso parecendo uma estrela.
- O PT-SBJ reportou que o objeto estava agora bem próximo dele e não se comunicou mais com BR.
- Não houve detecção deste objeto em BR nem SP.



- O PT-SBJ foi acompanhado pelo lado direito de KP a BU

RESERVADO

RESERVADO

VÊNUS MARTE JÚPITER SATURNO

DEZ/78

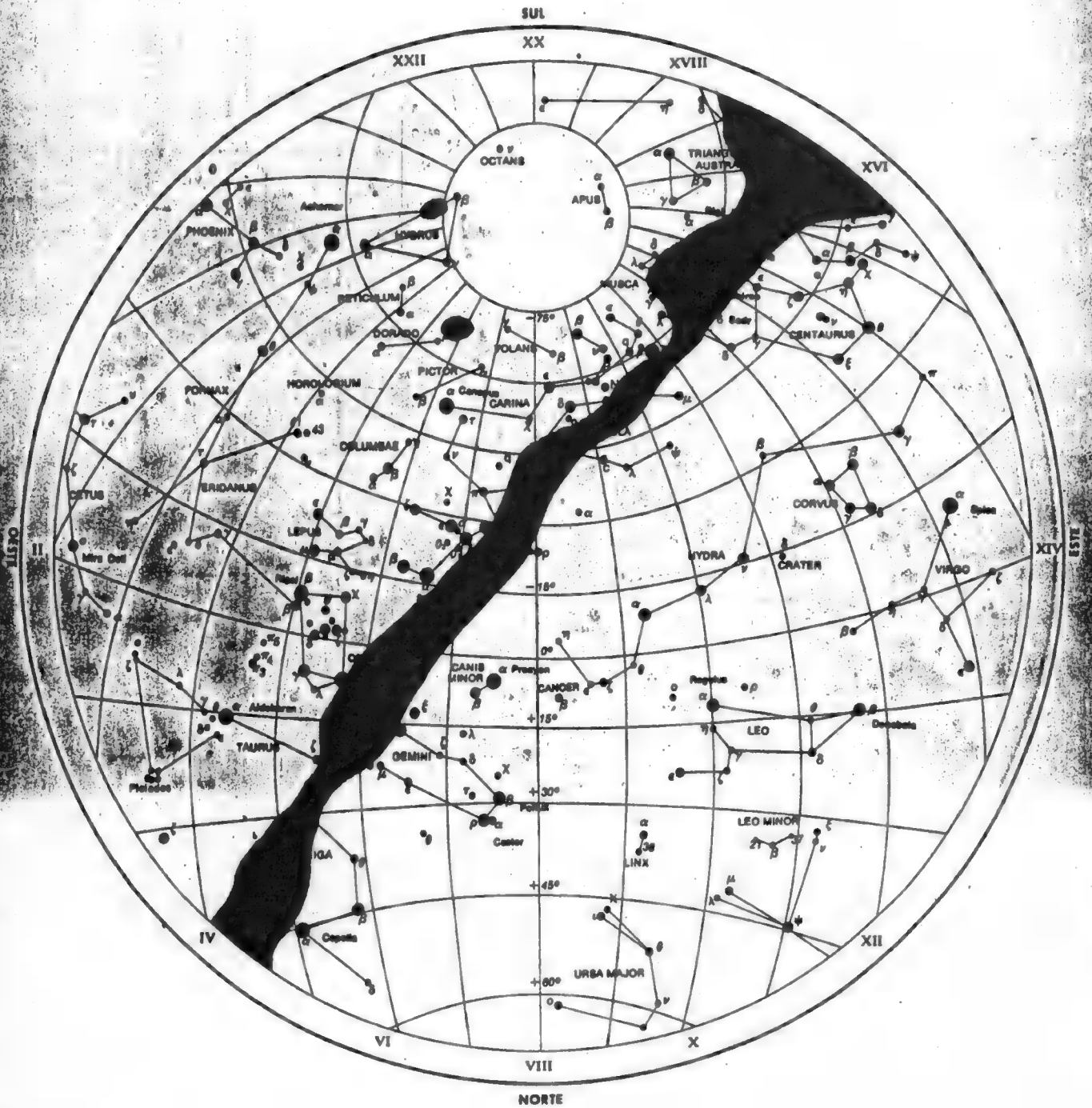
LIBRA OPHIUCUS CANCER LEO

NO CÉU

0600 — 0530z 0530z

06 Dez 78

RESERVADO



ESTRELAS DUPLAS — ζ Phoenicis; ■ Piscium (*Alrescha*); δ Eridani (*Acamar*); ■ Orionis (*Rigel*); η Orionis (*Algebbah*); ζ Orionis (*Alnitak*); γ Leporis; α Canis Majoris (*Sirius*); α Geminorum (*Castor*); ■ Hydrae; γ Leonis (*Algieba*); α Crucis (*Acrux*); δ Corvi (*Algorab*); γ Virginis (*Porrina*); β Muscae; α Centauri (*Rigil Kentaurus*); ■ Circini.

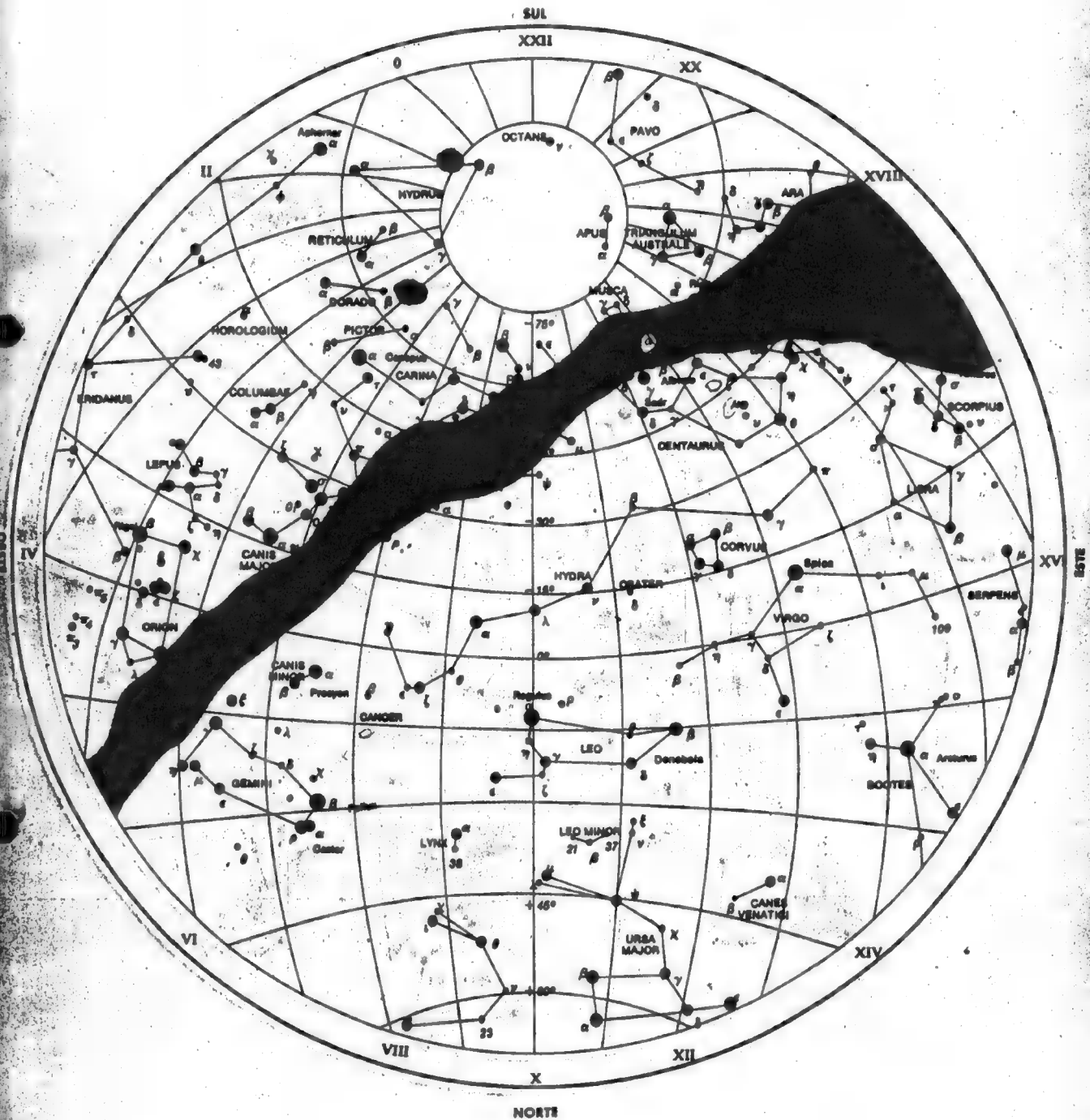
ESTRELAS VARIÁVEIS — ■ Ceti (*Mira*); α Orionis (*Betelgeuse*); η Geminorum (*Propus*); ζ Geminorum (*Mekbuda*); L² Puppis; R Carinae; ι Carinae; R Leonis.

MARÇO

06 Dez 78

RESERVADO

07307



ESTRELAS DUPLAS — ■ Eridani (*Acamar*); β Orionis (*Rigel*); η Orionis (*Aljebbah*); ζ Orionis (*Aintak*); γ Leporis; α Canis Majoris (*Sirius*); α Geminorum (*Castor*); ε Hydras; γ Leonis (*Algieba*); α Crucis (*Acrux*); δ Corvi (*Algorab*); γ Virginis (*Porrina*); β Muscae; α Canum Venaticorum (*Cor Caroli*); α Centauri (*Rigel Kentaurus*); ■ Circini.

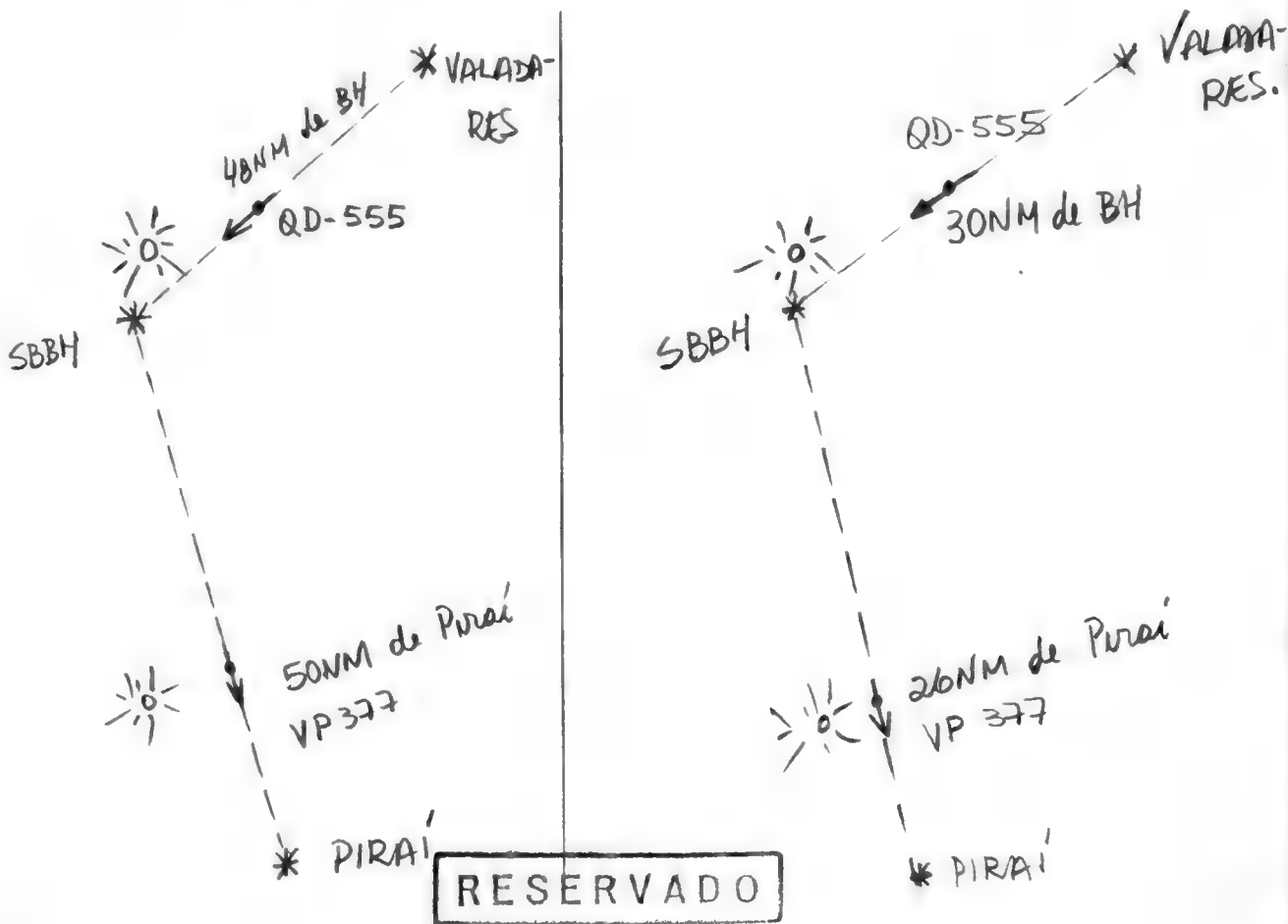
ESTRELAS VARIAVEIS — α Orionis (*Betelgeuse*); η Geminorum (*Propus*); ζ Geminorum (*Mekbuda*); L³ Puppi; R Carinae; ι Carinae; R Leonis.

RESERVADO

RESERVADO

29 NOV 79

- 2320Z
- QD 555 FL 310 viu objeto posição 1 hora. Objeto manobrando entre Valadares e Belo Horizonte.
- O VP 377 a 50 NM de Pirai no FL 240, corroborar as informações do QD-555.
- QD 555: O objeto muda de cor, vermelho, alaranjado e branco já houve mudança de altitude, mantém a proa 240.
- O QD 555 a 30 NM de BH vendo objeto a sua 1 h, a Oeste de BH, baixo no horizonte, já esteve mais alto.
- O VP 377 a 26 NM de Pirai FL 240 volta a corroborar as informações do QD 555. No momento o objeto está na posição 2 horas. Estou observando e vendo inclusive manobras acrobáticas, muda de nível e de cor muito acentuadamente.
- Às 2326Z o QD 555 informa que o objeto desapareceu.



RESERVADO

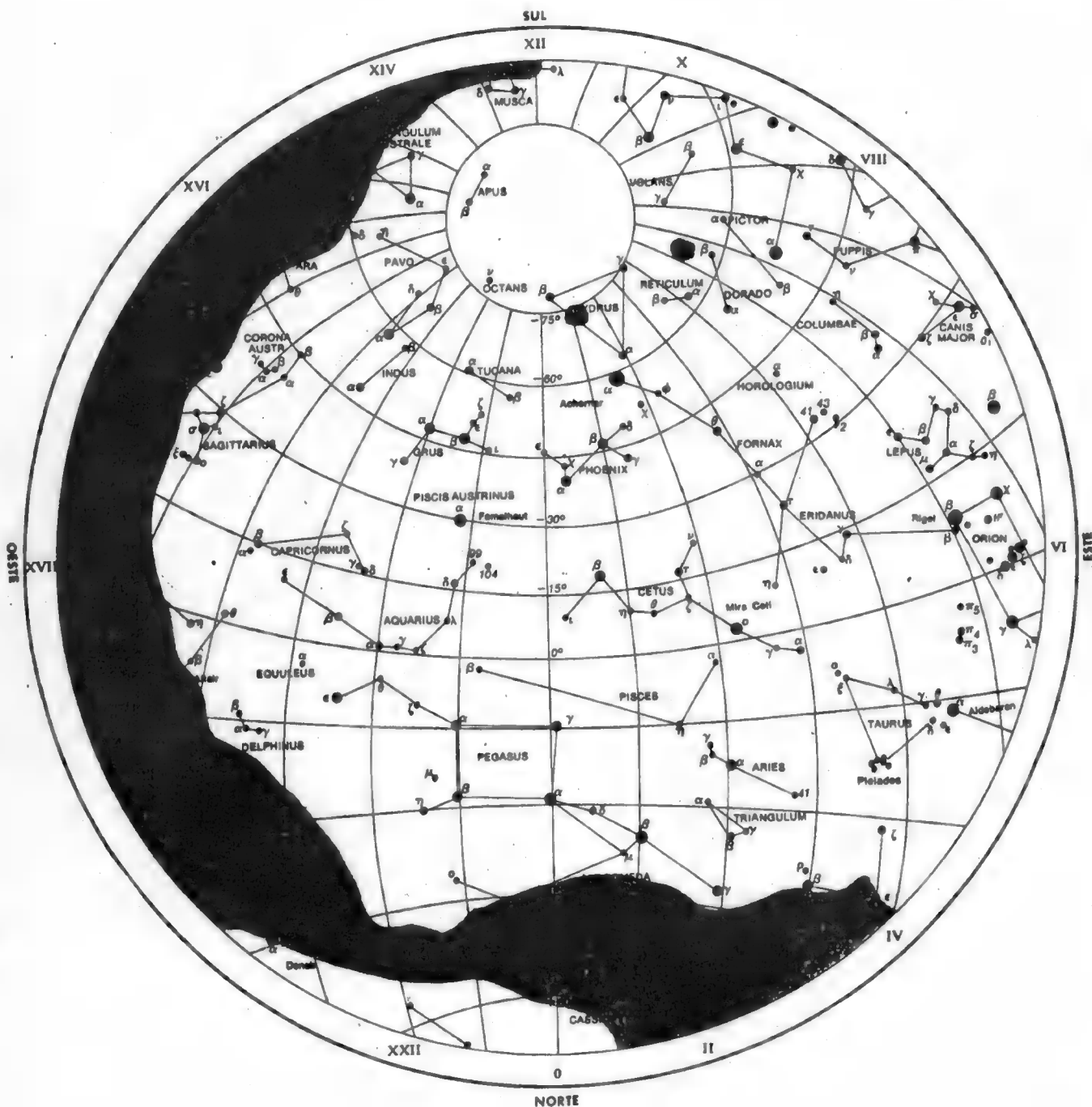
	VÊNUS	MARTE	JÚPITER	SATURNO
DEZ/79	SAGITTARIUS	LEO	LEO	VIRGO
NO CÉU	2130Z	—	—	—

RESERVADO

RESERVADO

CARTA II

2130Z



ESTRELAS DUPLAS — η Cassiopeiae; ζ Phoenicis; γ Arietis (*Mesartim*); γ Andromedae (*Almach*); ϵ Eridani (*Acamar*); β Orionis (*Rigel*); η Orionis (*Aljebbah*); ζ Orionis (*Alnitak*); γ Leporis; \blacksquare Canis Majoris (*Sirtus*); ϵ Serpentis (*Alya*); β Cygni (*Albireo*); π Capricorni; γ Piscis Austrini.

ESTRELAS VARIAVEIS — α Orionis (*Betelgeuse*); L^2 Puppis; η Aquilae.

NOVEMBRO

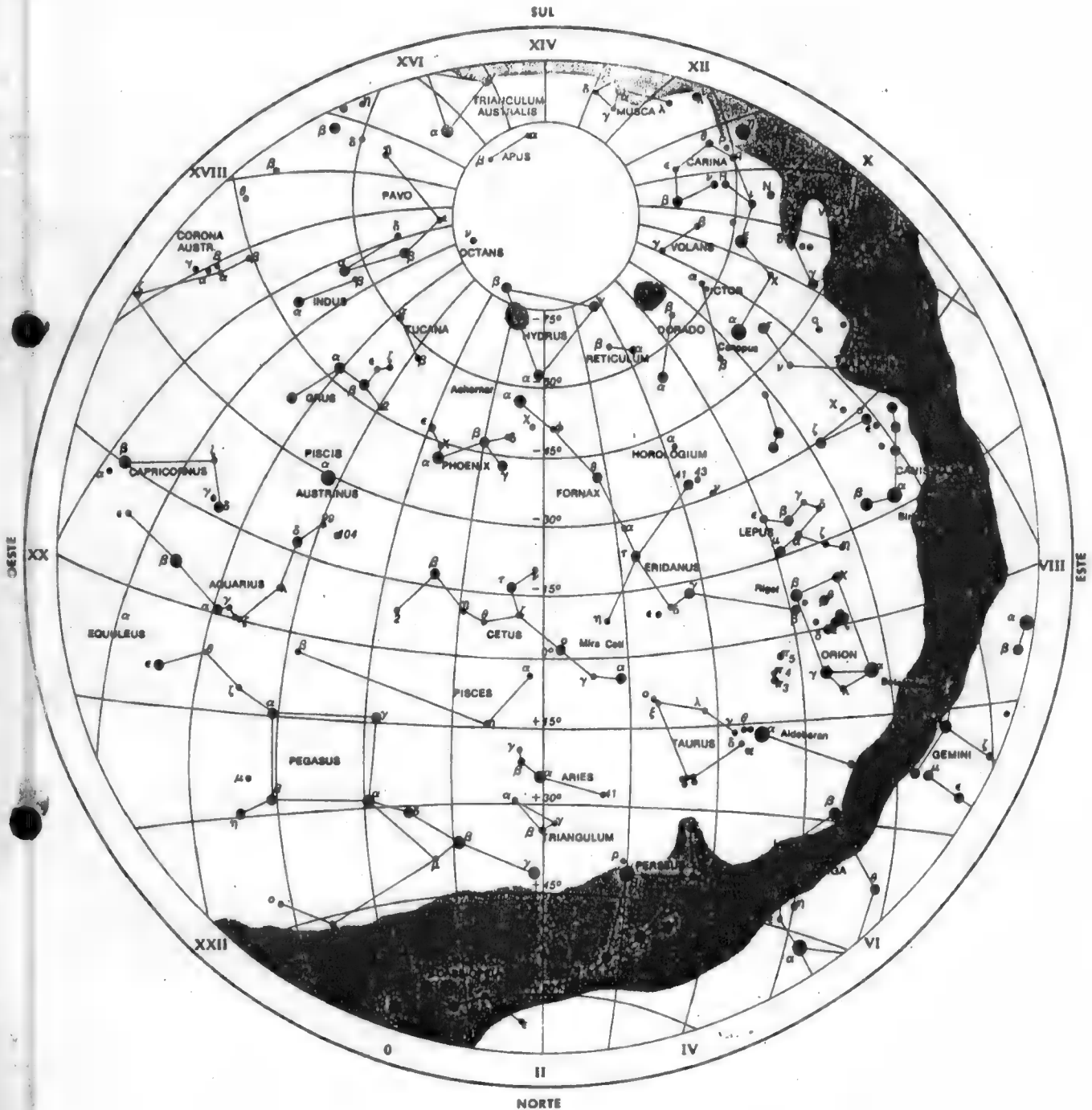
SETEMBRO

RESERVADO

29 Nov 79

RESERVADO

2330Z



ESTRELAS DUPLAS — η Cassiopeiae; ζ Phoenicis; γ Arietis (*Mesartim*); α Piscium (*Kaitain*); γ Andromedae (*Almach*); η Persei; δ Eridani (*Acamar*) e Persei; β Orionis (*Rigel*); η Orionis (*Algebbah*); ζ Orionis (*Alnitak*); γ Leporis; α Canis Majoris (*Sirius*); \square Capricorni; γ Piscis Austrini.

ESTRELAS VARIAVEIS — \square Cell (*Mira*); β Persei (*Algol*); α Orionis (*Betelgeuse*); L^2 Puppis.

29 Nov 79

RESERVADO

2

MINISTÉRIO DA AERONÁUTICA
I COMANDO AEREO REGIONAL
2ª SEÇÃO DO ESTADO MAIOR


REGISTROS DE OBSERVAÇÕES
DE OVNI

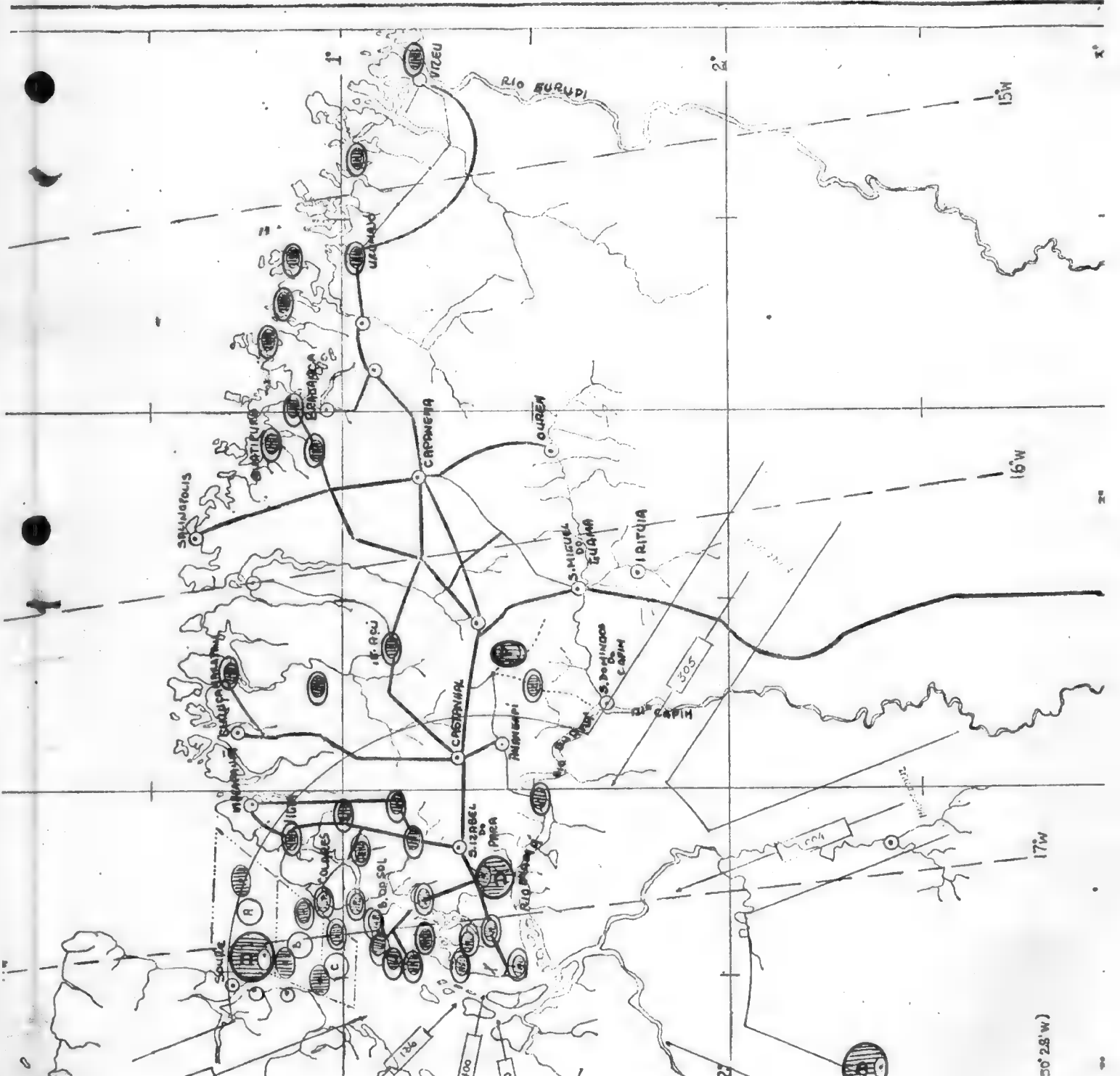
(Nºs 001 a 130)

CONFIDENCIAL



LEGENDA

-  **PAUSA**
-  **AVISTAMENTO DIURNO**
-  **OBSERVAÇÕES DE EQUIPE A2/1ª ONDA**
-  **RELATOS INFORMES**



50° 28' W

CONFIDENCIAL



01. REG Nº 001
02. LOCAL: Rod. PA-17 - KM 19 - Município de SANTO ANTONIO DO TAUÁ/Pa
03. DATA/HORA: 02 Set 77 - às 22:00 horas
04. DESCRIÇÃO: Corpo luminoso
05. COR: Amarela, mudando para vermelha
06. FORMA: Prato invertido, com um vértice acentuado formando uma figura quase triangular.
07. TAMANHO APARENTE: 1,30 a 1,40m
08. MOVIMENTO: Em zig-zag, no sentido Leste/Oeste

09. VELOCIDADE: Baixa, no início do deslocamento, aumento gradativo até atingir grande velocidade.
10. ALTITUDE: 30m (estimada)
11. DISTÂNCIA: 50m (estimada)
12. OBSERVADOR(ES): Sra AMÉLIA MARTINS DA SILVA

13. NOTA: A parte inferior (azulada) pareceu à relatora ser transparente. Fazia um leve ruído sibilante (como um dínamo) à distância de 3.000m, ainda sobre a Rodovia subiu em alta velocidade. Possuía uma "lâmpada" vermelha no ápice inferior.
14. ANEXO: Cópia de 02 (dois) croquis.

___ ooo ___

01. REG Nº 002
02. LOCAL: Rod. PA-17 - Km 12 - Município de SANTO ANTONIO DO TAUÁ/Pa
03. DATA/HORA: 22 Set 77 - às 21:30 horas
04. DESCRIÇÃO: Corpo luminoso
05. COR: Amarela avermelhada, emitindo foco de luz azulada (dirigido)
06. FORMA: Indefinida
07. TAMANHO APARENTE: . . .
08. MOVIMENTO: Vôo picado em direção ao Relator, sentido Leste/Oeste.

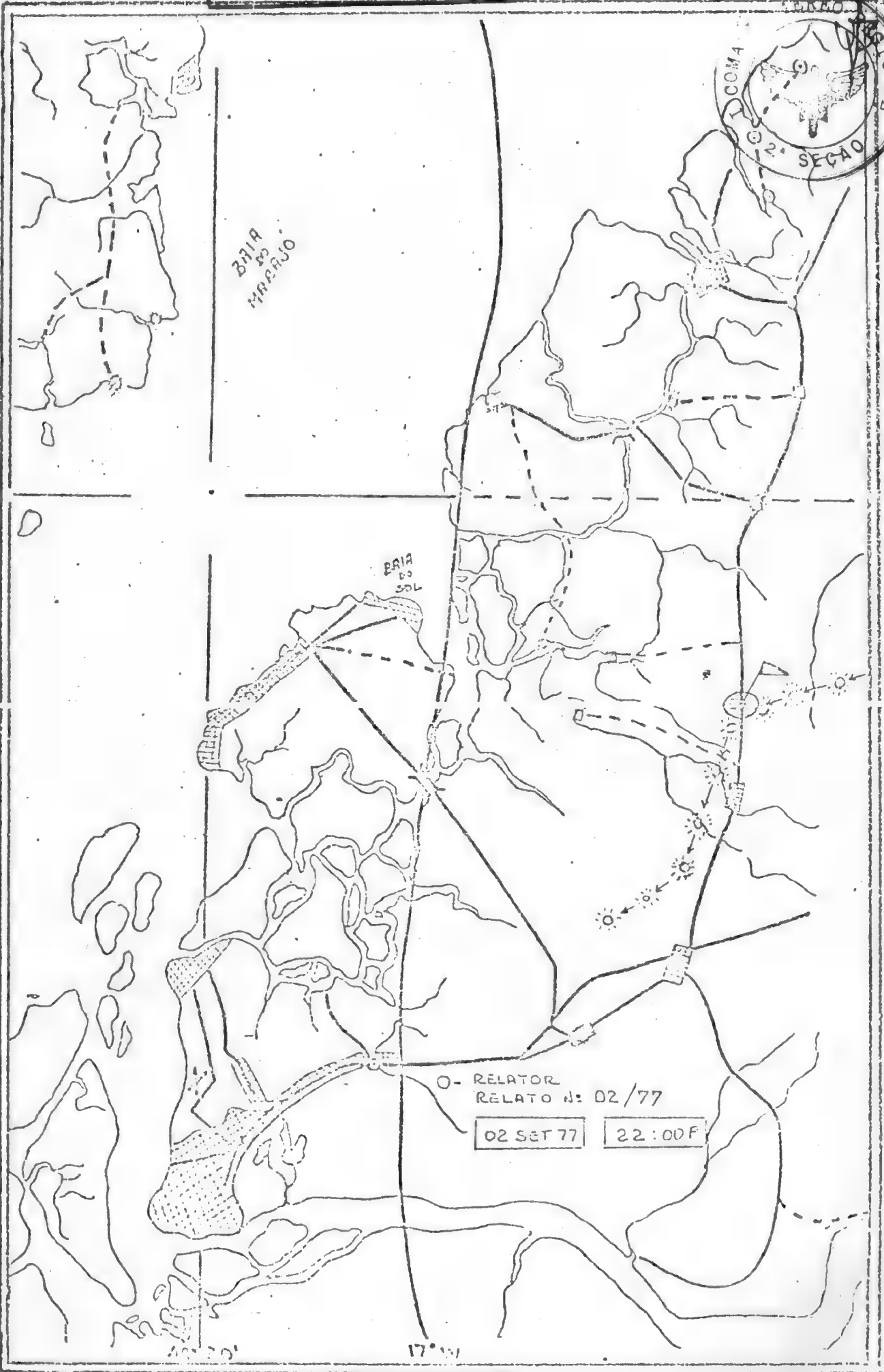
09. VELOCIDADE: Variável
10. ALTITUDE: Baixa
11. DISTÂNCIA: . . .
12. OBSERVADOR(ES): Sr RAIMUNDO FRANCISCO DAS CHAGAS

13. NOTA: Ruído sibilante, como um dínamo (comparado)
14. ANEXO: Cópia de 01 (um) croquis.

CONFIDENCIAL

CONFIDENCIAL

ANEXO DO REG Nº 001



BAIA DO MARAUJO

BAIA DO SUL

O - RELATOR
RELATO N: 02/77

02 SET 77

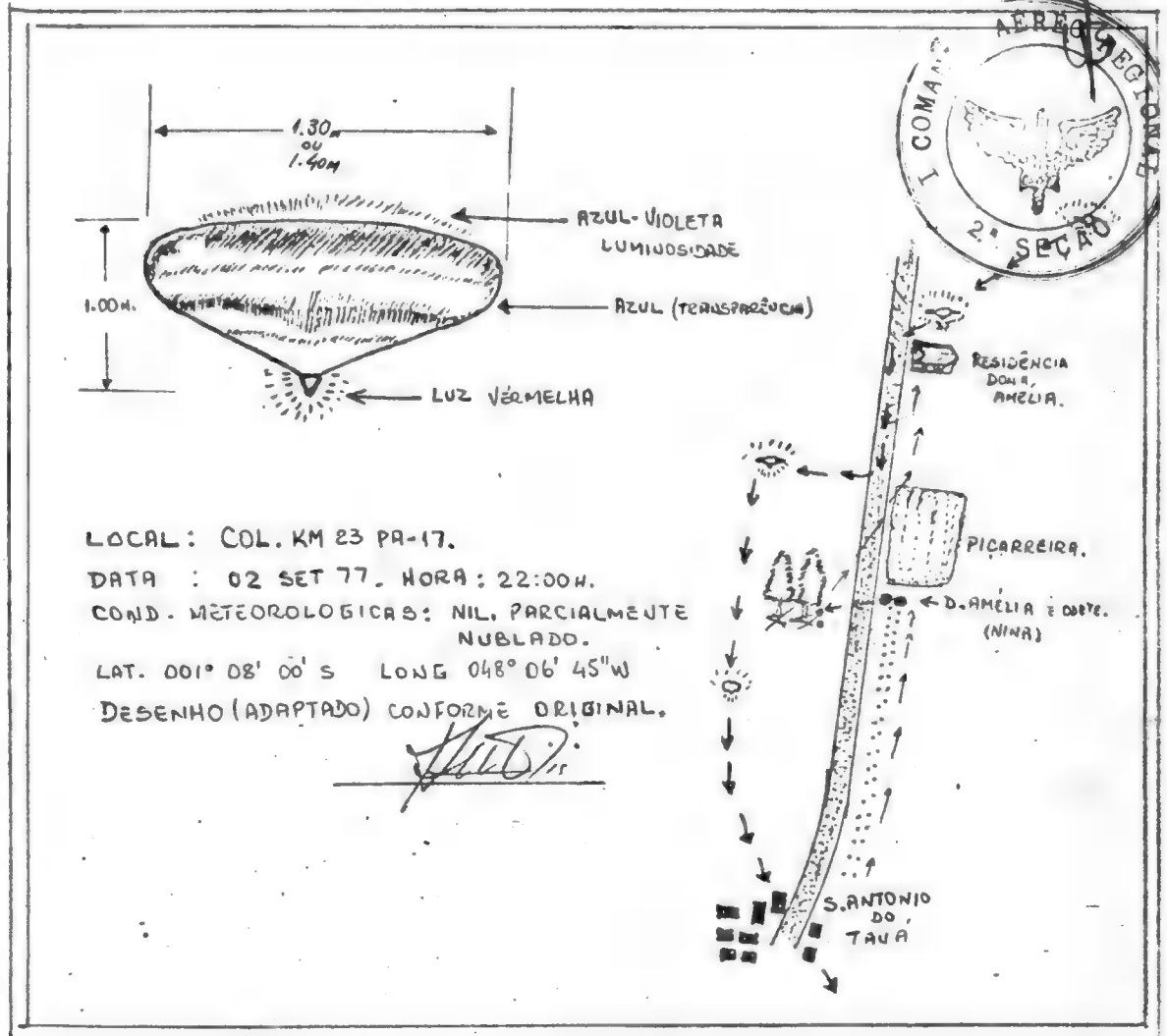
22:00F

40° 30'

17° W

CONFIDENCIAL

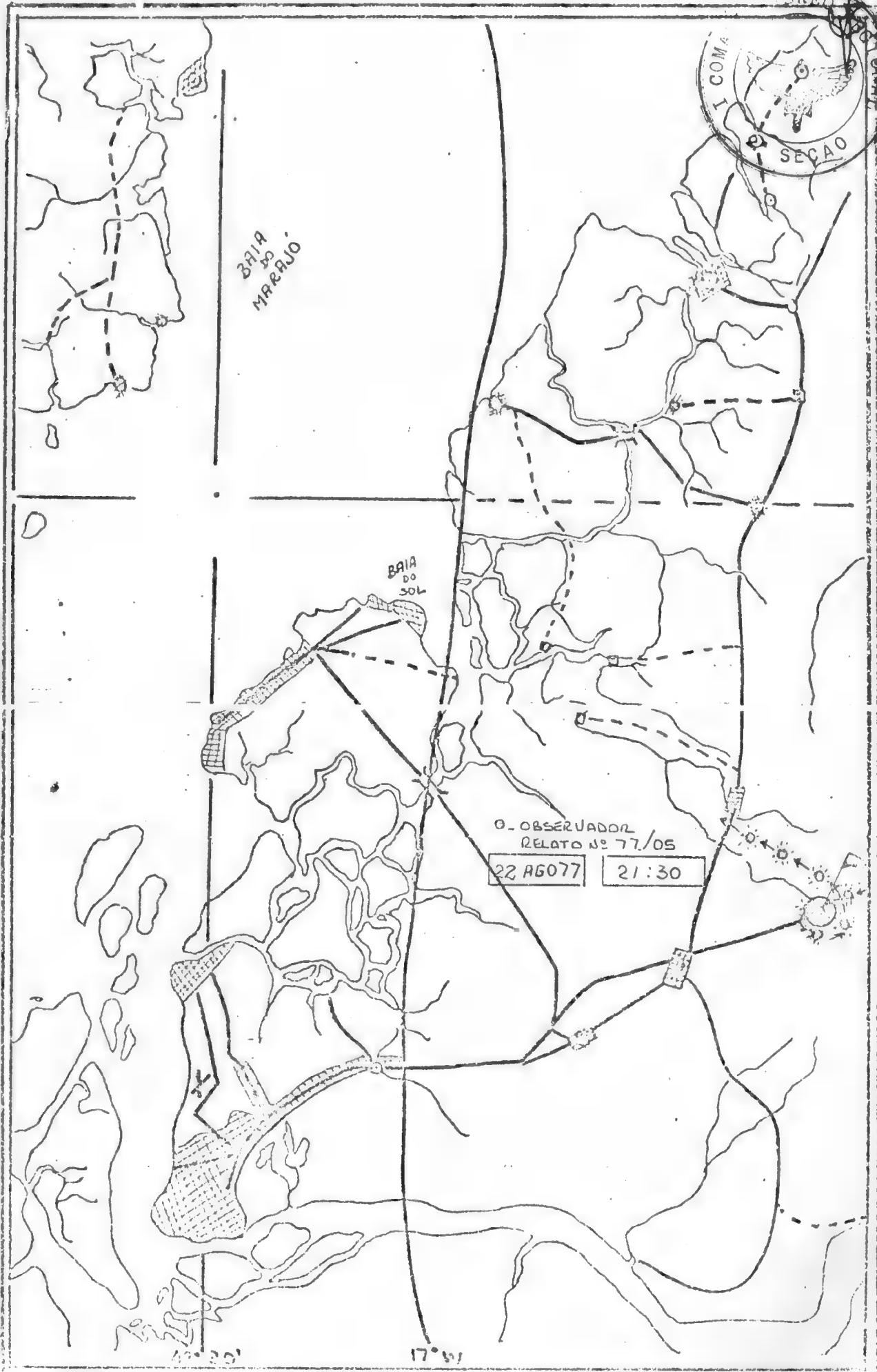
ANEXO 02 DO REG Nº 001



1977 - 02.09 - 22:00P - RELATO 02 - CL 3 - F-02 - Corpo Luminescente (O), deslocando-se a baixa altitude (30m), no sentido E/W, ao chegar sobre a rodovia, passou a acompanhar seu traçado aumentando gradativamente a velocidade, modificando sua luminosidade e intensidade (inicialmente amarelada, sua parte superior ficou avermelhada e a inferior azul esverdeada intensamente luminosa), dando a impressão de transparência, na parte mais baixa (vértice) um ponto luminoso de cor vermelha; a princípio sua velocidade era baixa, acelerou até atingir grande velocidade (produzia um ruído sibilante), tamanho aparente 1.30m / 1.40m; forma de um PRATO invertido com um vértice acentuado na parte inferior. Após percorrer em vôo nivelado a rodovia, uns 3Km, retomou o rumo original (inicial do avistamento) Oeste.

CONFIDENCIAL

ANEXO DO REG Nº 002



BAIA DO MARAUJO

BAIA DO SOL

OBSERVADOR
RELATO Nº 77/05

22 86077

21:30

17° 51'

17° 51'

CONFIDENCIAL



01. REG Nº 003
02. LOCAL: Colônia Campo Cerrado - Mun. SANTO ANTONIO
03. DATA/HORA: 12 Out 77 - às 02:00 horas
04. DESCRIÇÃO: Corpo luminoso
05. COR: Azul, com listras pretas.
06. FORMA: Circular, disposta em duas seções, tendo na parte de cima a
07. TAMANHO APARENTE: 1,40m (diâmetro) | de menor diâmetro.
08. MOVIMENTO: Ondulante (sentido lateral), de Leste/Oeste.

09. VELOCIDADE: Variável
10. ALTITUDE: 20m (estimada)
11. DISTÂNCIA: 20m (estimada)
12. OBSERVADOR(ES): Sr MANOEL MATOS DE SOUZA

13. NOTA: O Relator tentou atirar no OVNI, tendo sido atingido por um foco de luz (raio) vermelha, produzindo-lhe paralisia, ficando acamado por duas semanas. Ruído sibilante.

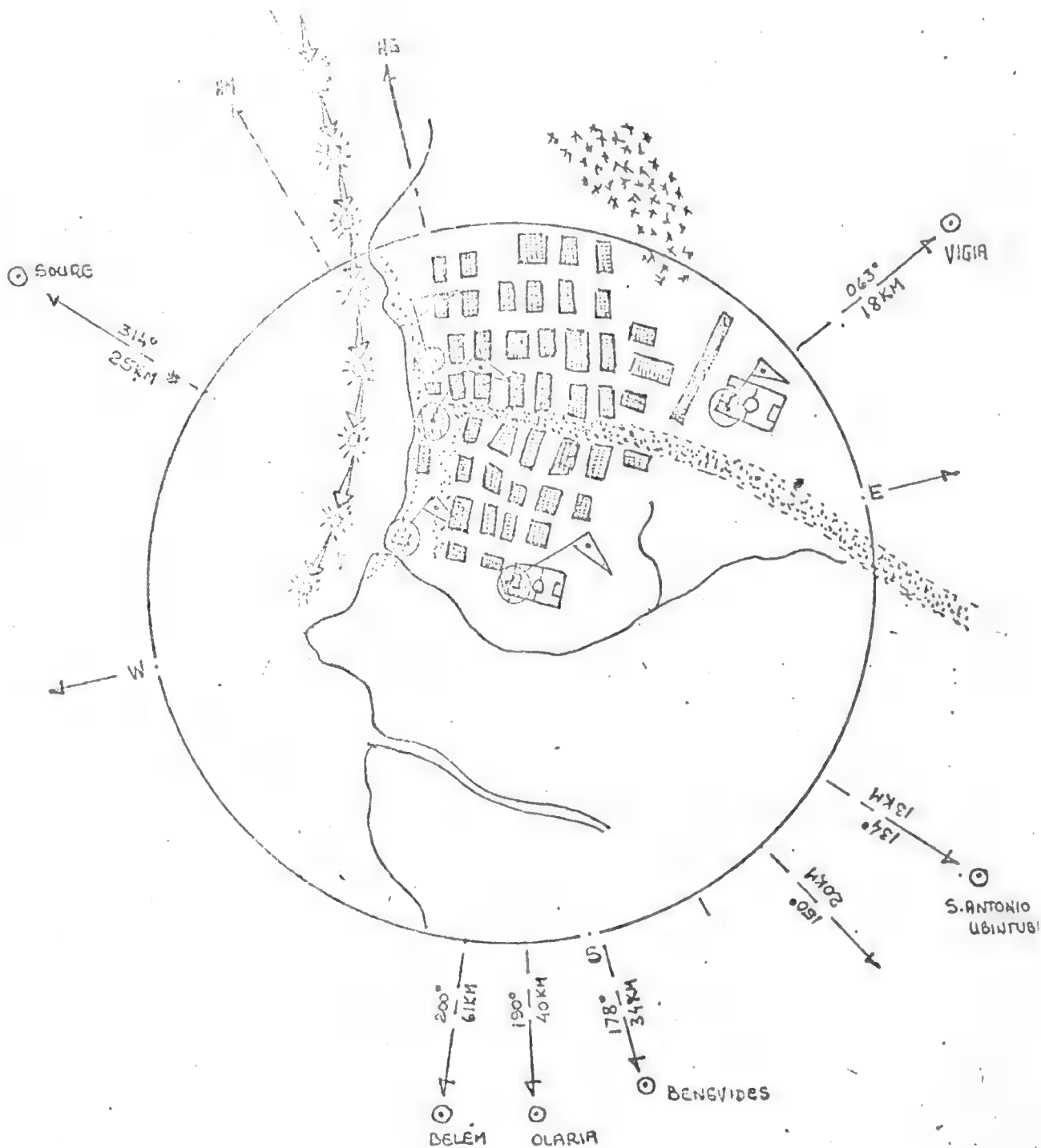
— ooo —

01. REG Nº 004
 02. LOCAL: Município de COLARES/Pa
 03. DATA/HORA: 13 Out 77 - às 03:25 horas
 04. DESCRIÇÃO: Corpo luminoso
 05. COR: Avermelhada (parte superior) e azul esverdeada (inferior).
 06. FORMA: Indefinida
 07. TAMANHO APARENTE: 50 cm
 08. MOVIMENTO: Trajetória reta, no sentido Norte/Sul
-
09. VELOCIDADE: Supersônica
 10. ALTITUDE: 20m (estimada)
 11. DISTÂNCIA: 75m (estimada)
 12. OBSERVADOR(ES): Padre ALFREDO DE LÁ Ó
-
13. NOTA: Forte luminosidade sobre a água. O Relator despertou com o alarido dos cães. Não ouviu ruído ou percebeu deslocamento de ar (onda sônica).
 14. ANEXO: Cópia de 01 (um) croquis.

CONFIDENCIAL

CONFIDENCIAL

ANEXO DO REG Nº 004



052° 40S - 048° 31W

FII-OBSERVADOR RELATOR
RELATO Nº 11/77

13 OUT 77

03:25P

CONF. DENCIAL



01. REG Nº 005
02. LOCAL: Colônia São Braz - Município de SANTO ANTONIO DE TAUA/Pa
03. DATA/HORA: 14 Out 77 - às 03:00 horas
04. DESCRIÇÃO: Corpo luminoso
05. COR: Azul, brilho intenso (solda elétrica).
06. FORMA: Indefinida
07. TAMANHO APARENTE: . . .
08. MOVIMENTO: Pendular(ondulante). Deslocamento de Sudeste/Noroeste.

09. VELOCIDADE: Variável. Inicialmente baixa; acelerou
10. ALTITUDE: 30m (estimada)
11. DISTÂNCIA: 30m (estimada)
12. OBSERVADOR(ES): Sr BENEDITO FERREIRA DE FIGUEIREDO

13. NOTA: O OVNI produziu intensa luminosidade, chegando a iluminar o interior da residência. Deslocou-se vagarosamente ao ganhar altura, depois acelerou, desaparecendo rapidamente. Sem ruído.

— ooo —

01. REG Nº 006
02. LOCAL: Colônia São Braz - Município de SANTO ANTONIO DE TAUA/Pa
03. DATA/HORA: 14 Out 77 - às 03:00 horas
04. DESCRIÇÃO: Corpo luminoso
05. COR: Azulada (solda elétrica)
06. FORMA: Indefinida
07. TAMANHO APARENTE: . . .
08. MOVIMENTO: Trajetória reta, no sentido Sudeste/Noroeste

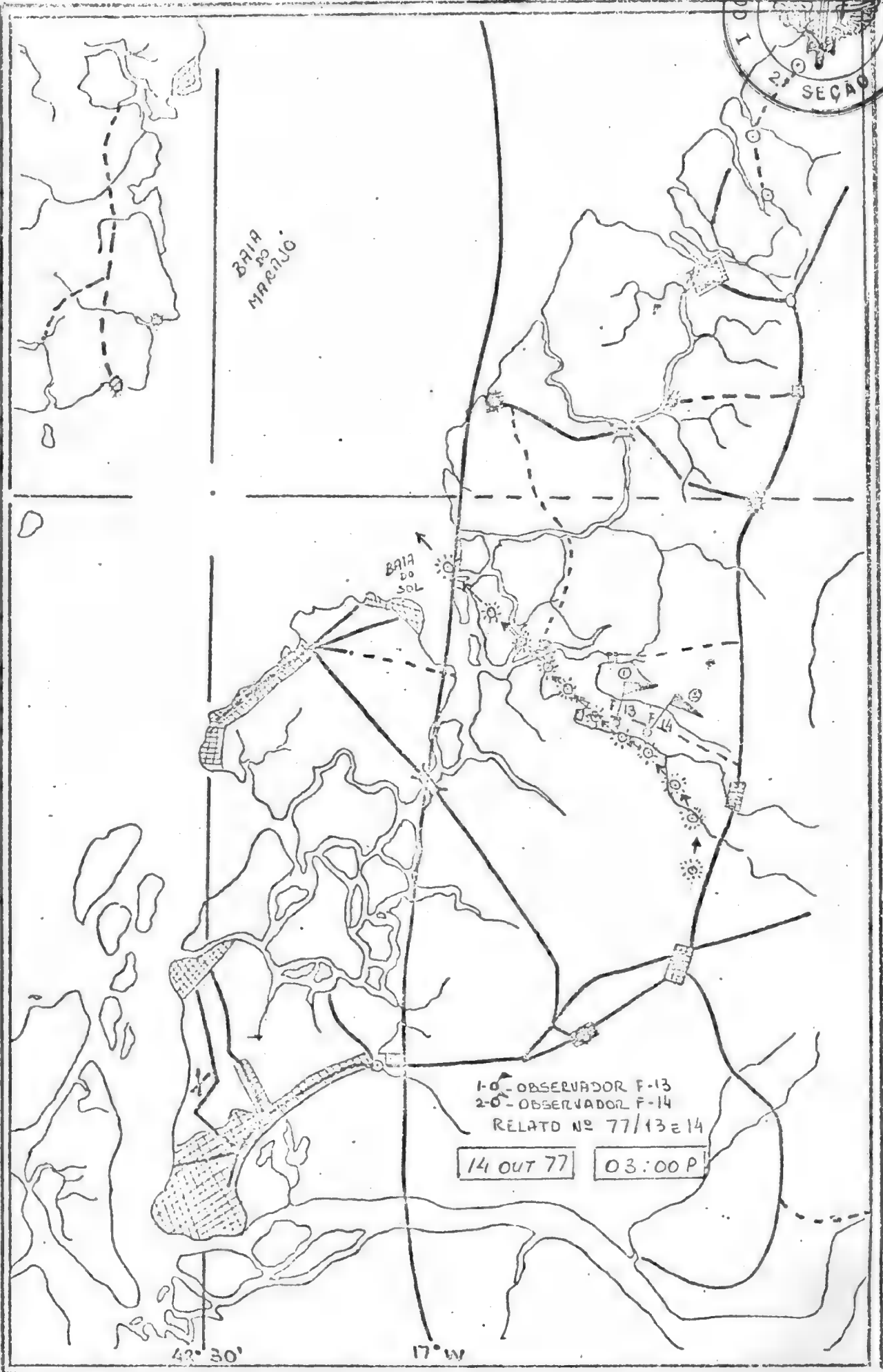
09. VELOCIDADE: Baixa
10. ALTITUDE: 40m (estimada)
11. DISTÂNCIA: 30m (estimada)
12. OBSERVADOR(ES): Sr ELISIO DE SOUZA TORRES

13. NOTA: Ao tentar olhar diretamente para o OVNI teve sensação de dor, desviando o olhar. Não percebeu ruído.
14. ANEXO: Cópia de 01 (um) croquis.

CONFIDENCIAL

CONFIDENCIAL

ANEXO DO REG Nº 008



1-0 - OBSERVADOR F-13
2-0 - OBSERVADOR F-14
RELATO Nº 77/13 e 14

14 OUT 77

03:00 P

42° 30'

17° W

CONFIDENCIAL



01. REG Nº 007
02. LOCAL: Paraíso do Ubintuba - Município de VIGIA/Pa
03. DATA/HORA: 16 Out 77 - às 05:30 horas
04. DESCRIÇÃO: Corpo luminoso
05. COR: Amarela avermelhada, cauda ou esteira multi-colorida.
06. FORMA: Circular (como uma arraia), com apêndice na parte traseira.
07. TAMANHO APARENTE: 1,50m
08. MOVIMENTO: Variável

09. VELOCIDADE: Baixa
10. ALTITUDE: 5 a 10m (estimada)
11. DISTÂNCIA: 30 a 40m (estimada)
12. OBSERVADOR(ES): Sr RAIMUNDO NONATO BARBOSA

13. NOTA: O Relator foi atingido por um foco de luz azulada sofrendo efeitos físicos. Da cauda do OVNI saíam faíscas multi-coloridas. Não percebeu ruído.

14. ANEXO: Cópia de 01 (um) croquis.

— 000 —

01. REG Nº 008
02. LOCAL: Município de COLARES/Pa
03. DATA/HORA: 16 Out 77 - às 18:30 horas
04. DESCRIÇÃO: Corpo luminoso
05. COR: Cinza (metálica)
06. FORMA: Cilíndrica (ligeiramente cônica)
07. TAMANHO APARENTE: 2 a 3m
08. MOVIMENTO: Variado, evoluindo em várias direções, rumo Nordeste.

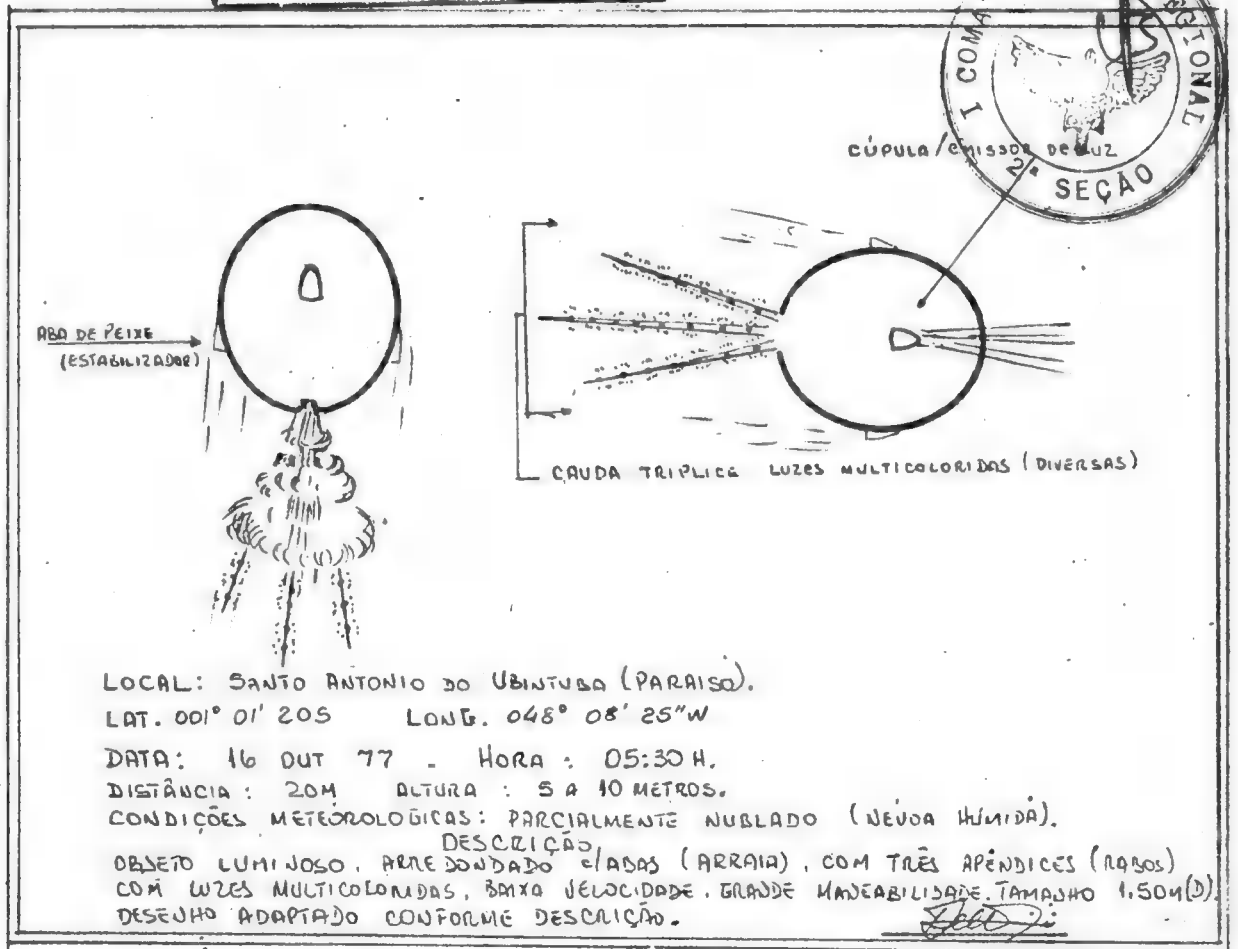
09. VELOCIDADE: Variável.
10. ALTITUDE: 100m (estimada)
11. DISTÂNCIA: 1.500m (estimada)
12. OBSERVADOR(ES): Dra WELLAIDE CECIM CARVALHO

13. NOTA: Movimento ondulante, paradas e voltas rápidas em torno de um eixo (longitudinal). Ausência total de ruído. Metálico.

14. ANEXO: Cópia de 02 (dois) croquis.

CONFIDENCIAL

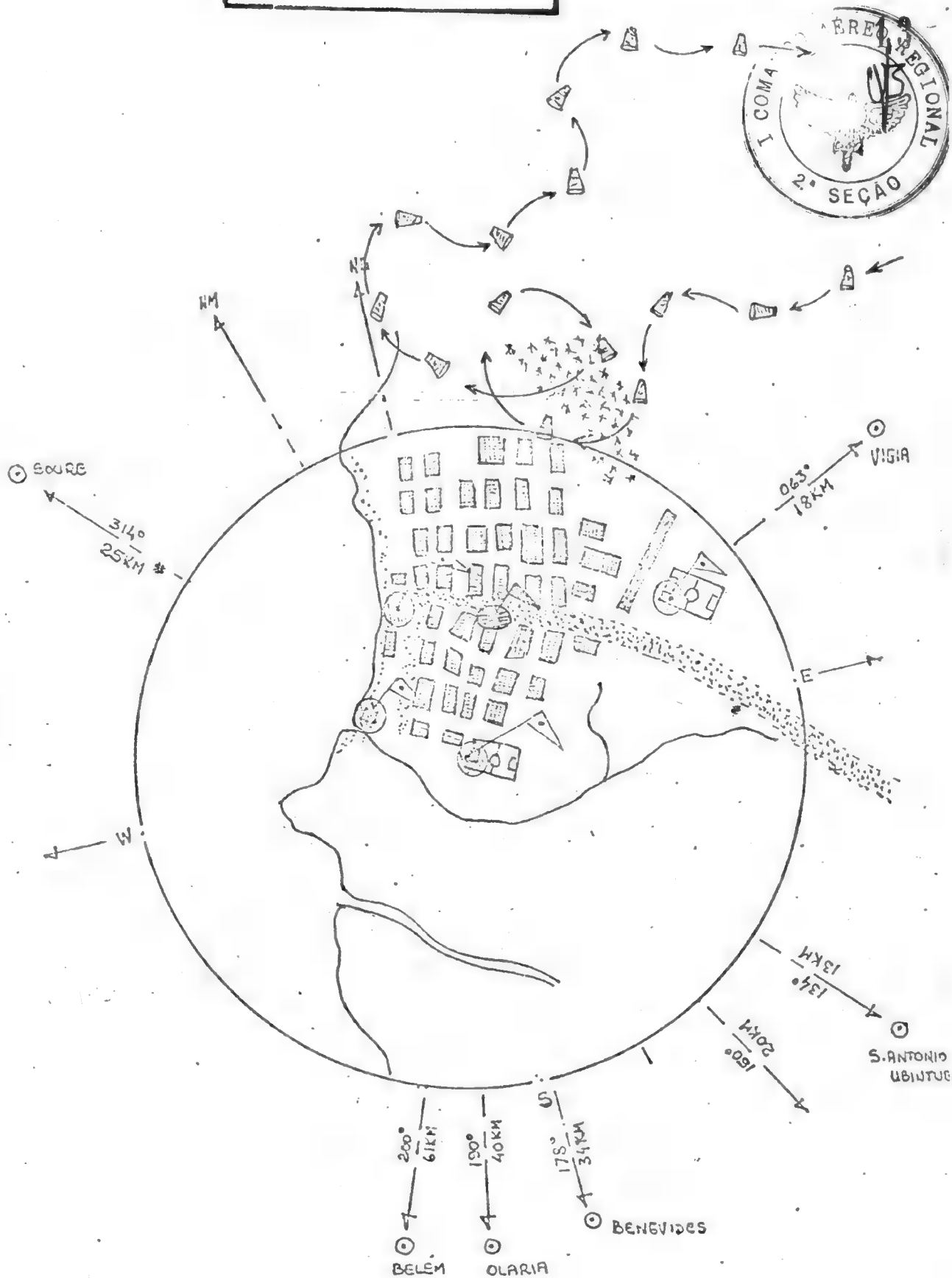
CONFIDENCIAL



1977 - 14.10 - 05:30P - RELATO 15 - CL 6 - F15 - Corpo Luminoso, deslocando-se a baixa altura (5 a 10m), forma circular (arraia) de cor amarela avermelhada, cauda (esteira) multicolorida, tamanho // aparente 1.50m, não fazia ruído, emitiu um foco de luz azulada, que atingiu a região lombar do Relator, produzindo-lhe entorpecimento (parésia) e outros efeitos físicos pelo espaço de alguns dias (8).

CONFIDENCIAL

ANEKO 02 DO REG N° 608



052° 40S - 048° 31W


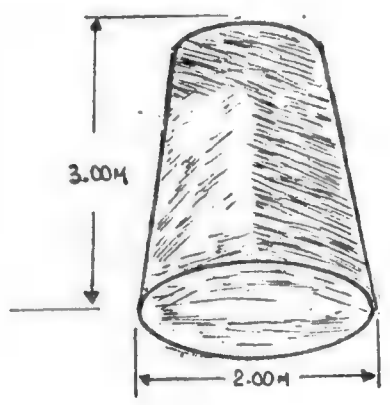
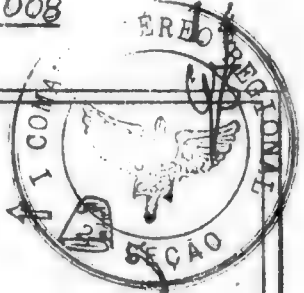
● - OBSERVADOR - F-16
RELATO N° 77/16

16 OUT 77

18:30P

CONFIDENCIAL

ANEXO 01 DO REG Nº 008



LOCAL: COLARES-PA
LAT. 00°52' 40"S - LONG. 048° 31' W.
DATA: 16 e 22 OUT 77 HORA: 18:30H
19:30H.

COND. METEOROLOGICAS: NIL. CÉU PARCIALMENTE NUBLADO.

DESENHO (ADAPTADO), CONFORME ORIGINAL.

[Handwritten signature]

1977 - 16.10 - 18:30P. - RELATO 16 - CL 8 - F16 - Corpo Luminoso, de forma ligeiramente cônica, fez evoluções sobre a parte Ne da cidade, a distância estimada de 1.500m, baixa altura (100m), não fazia ruído; movimento lateral ondulante (desequilibrado), ligeiras paradas e voltas sobre seu eixo longitudinal, tamanho aparente 3.00m X 2.00m, nitida impressão de ser metálico.

CONFIDENCIAL



01. REG Nº 009
02. LOCAL: Rodovia PA-17 - Km 23 - CAMPO CERRADO
03. DATA/HORA: 18 Out 77 - às 21:30 horas
04. DESCRIÇÃO: Corpo luminoso
05. COR: Amarela avermelhada
06. FORMA: Circular
07. TAMANHO APARENTE: 1,20m (diâmetro)
08. MOVIMENTO: Trajetória reta, sentido Nordeste/Sudoeste

09. VELOCIDADE: Baixa
10. ALTITUDE: 30m (estimada)
11. DISTÂNCIA: 50m (estimada)
12. OBSERVADOR(ES): Sra MARIA DAS GRAÇAS SOUZA

13. NOTA: Refere-se a efeitos físicos. Não observou ruído.

___ 000 ___

01. REG Nº 010
02. LOCAL: Município de COLARES/Pa
03. DATA/HORA: 19 Out 77 - às 19:30 horas
04. DESCRIÇÃO: Corpo luminoso
05. COR: Amarela avermelhada, emitindo focos de luz azulada.
06. FORMA: Indefinida
07. TAMANHO APARENTE: Indefinido
08. MOVIMENTO: Trajetória reta, no sentido Norte/Sul

09. VELOCIDADE: Baixa
10. ALTITUDE: 100m (estimada)
11. DISTÂNCIA: 100m (estimada)
12. OBSERVADOR(ES): Sr ANTONIO ACACIO DE OLIVEIRA

13. NOTA: Luminosidade bastante intensa à distância, mais próximo diminuiu (ponta de cigarro) e lançou 03(três) focos de luz azul dirigida no rumo da cidade (Residência a 2 Km da cidade).

CONFIDENCIAL

CONFIDENCIAL



01. REG Nº 011
02. LOCAL: Santo Antonio de Ubintuba-Município de Vigia/Pa
03. DATA/HORA: 22 Out 77 - às 20:15 horas
04. DESCRIÇÃO: Corpo luminoso
05. COR: Amarela avermelhada, fosca.
06. FORMA: Indefinida
07. TAMANHO APARENTE: 2,5 cm
08. MOVIMENTO: Trajetório ligeiramente curva, sentido Norte/Sul

09. VELOCIDADE: Grande velocidade (supersônica)
10. ALTITUDE: 1.200m (estimada)
11. DISTÂNCIA: 5.000m (estimada)
12. OBSERVADOR(ES): Equipe do A2/I COMAR

13. NOTA: Ausência de ruído ou deslocamento de ar (onda sônica)

— 000 —

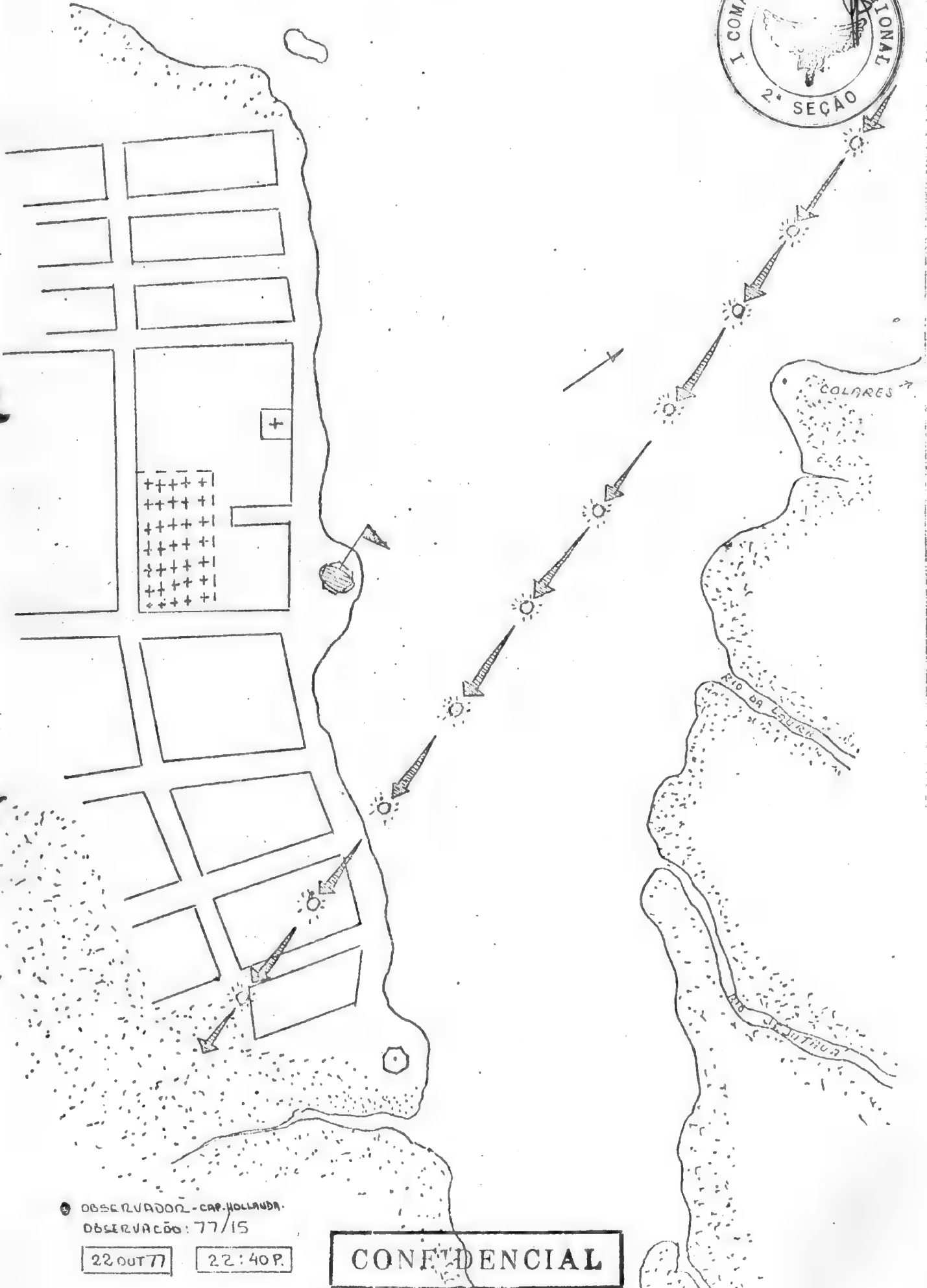
01. REG Nº 0012
02. LOCAL: Baia do Sol - Mosqueiro/Pa
03. DATA/HORA: 22 Out 77 - às 22:40 horas
04. DESCRIÇÃO: Corpo luminoso
05. COR: Azul, brilho muito intenso (solda elétrica)
06. FORMA: Indefinida
07. TAMANHO APARENTE: . . .
08. MOVIMENTO: Trajetória reta, no sentido Norte/Sul

09. VELOCIDADE: Média (300/500 Km/h)
10. ALTITUDE: 60m (estimada)
11. DISTÂNCIA: 3.000m (estimada)
12. OBSERVADOR(ES): Cap I Aer HOLLANDA, Civis UBIRATAN PINON FRIAS e MILTON MENDONÇA.
13. NOTA: Ausência de ruído ou deslocamento de ar.
14. ANEXO: 01 (um) Croquis.

CONFIDENCIAL

CONFIDENCIAL

ANEXO DO REG Nº 12



● OBSERVADOR - CAP. HOLLANDA.
OBSERVAÇÃO: 77/15

22 OUT 77

22:40 P.

CONFIDENCIAL

CONFIDENCIAL



01. REG Nº 013
02. LOCAL: Baía do Sol - Mosqueiro/Pa
03. DATA/HORA: 26 Out 77 - às 18:35 horas
04. DESCRIÇÃO: Corpo luminoso
05. COR: Amarela avermelhada
06. FORMA: Indefinida
07. TAMANHO APARENTE: . .
08. MOVIMENTO: Trajetória irregular(zig-zag), sentido Norte/Sul

09. VELOCIDADE: Média (-500Km/h)
10. ALTITUDE: 500m (estimada)
11. DISTÂNCIA: 3.000m (estimada)
12. OBSERVADOR(ES) Sr UBIRATAN PINON FRIAS ■ Srta CELIA MONTENEGRO.

13. NOTA: Ausência total de ruído. O CL ao chegar sobre o Furo do Jejutaua efetuou correção brusca para Sudeste.
14. ANEXO: Cópia de 01 (um) croquis.

— ooo —

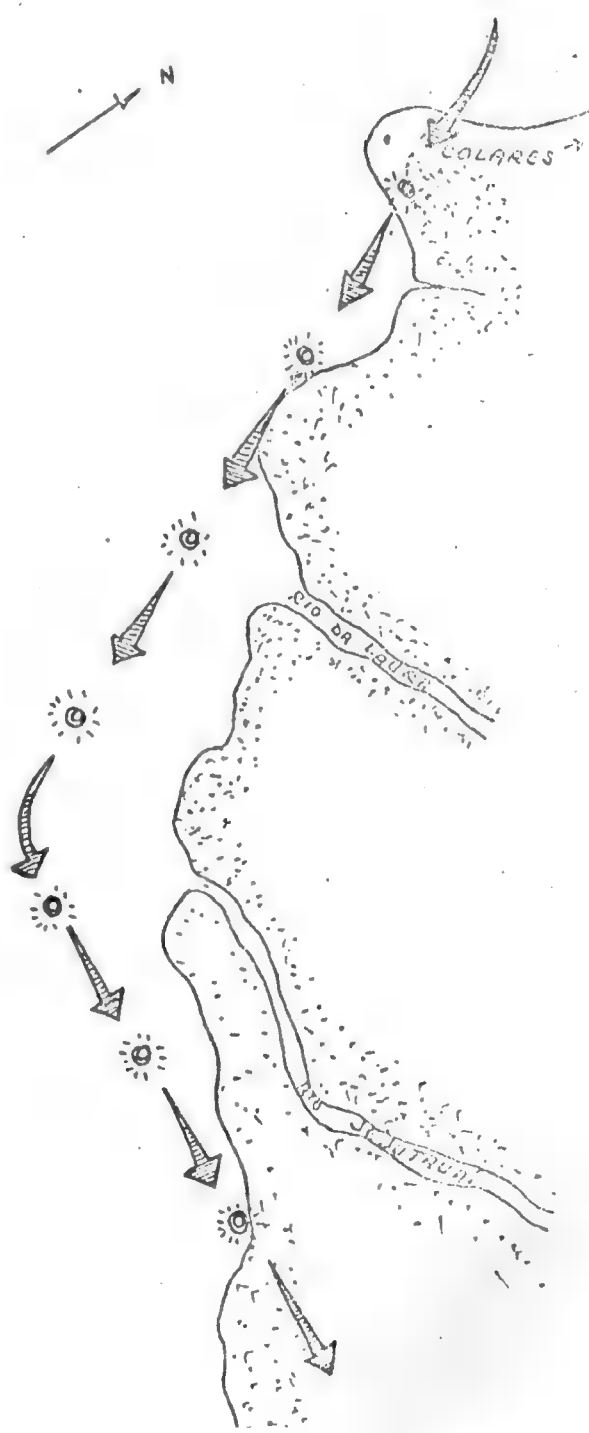
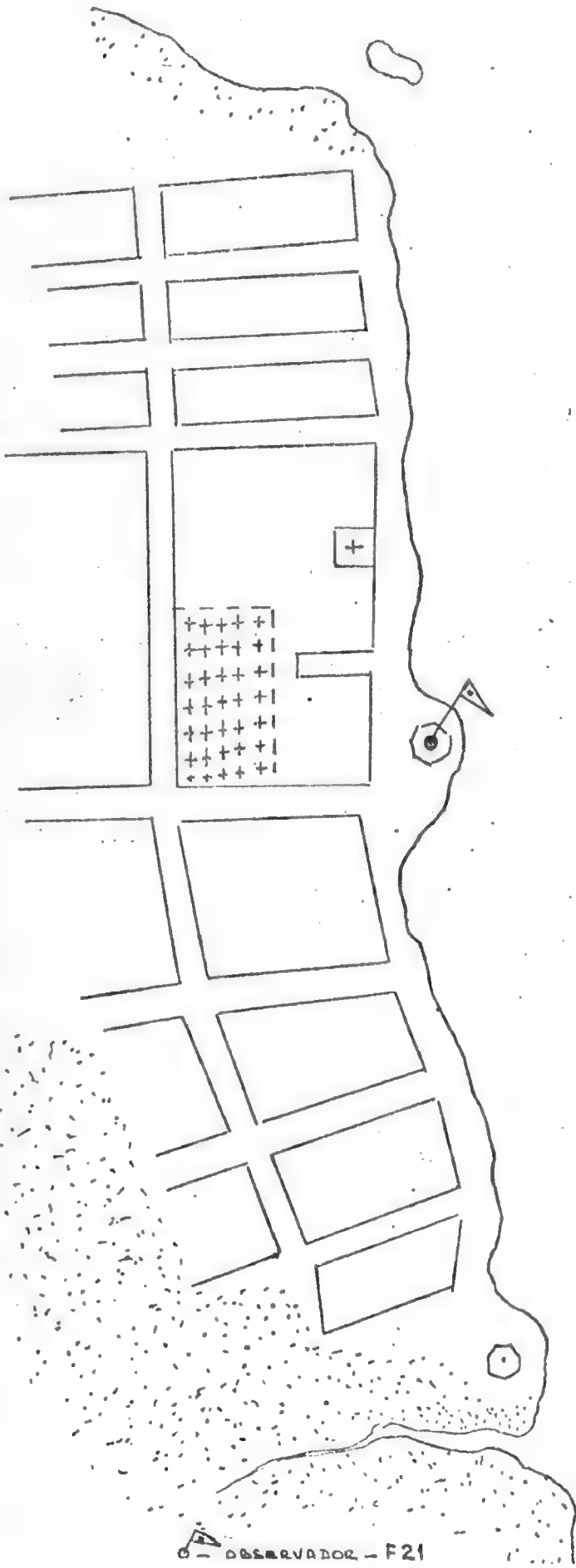
01. REG Nº 014
02. LOCAL: Baía do Marajó - Baixio da Coroa Vermelha
03. DATA/HORA: 01 Nov 77 - às 01:00 horas (estimada)
04. DESCRIÇÃO: Corpo luminoso
05. COR: Avermelhada (sic)
06. FORMA: Indefinida
07. TAMANHO APARENTE: 15 cm
08. MOVIMENTO: Circular (15 voltas) em torno de uma "luz" azul.

09. VELOCIDADE: Variável (menor que de um avião)
10. ALTITUDE: Baixa
11. DISTÂNCIA: 500m (estimada)
12. OBSERVADOR(ES): Sr ELIAS DE OLIVEIRA

13. NOTA: Sobre uma luz azul(altura de 1,50m sobre a água) o OVNI efetuou várias evoluções, pousando próximo, não sendo mais visível. Já próximo do nascer do dia a "luz" ainda era visível. O relator mandou seu auxiliar subir no mastro para melhor observar e este informou nada estar avistando (05:30horas).
14. ANEXO: Cópia de 01 (um) croquis

CONFIDENCIAL

CONFIDENCIAL



CONFIDENCIAL



01. REG Nº 015
02. LOCAL: Baía do Marajó - Canal do Quiririm
03. DATA/HORA: 01 Nov 77 - às 01:00 horas
04. DESCRIÇÃO: Farol azul sobre a água. Corpo luminoso (aéreo)
05. COR: Farol: Azul violeta - CL: Amarela avermelhada
06. FORMA: Indefinida
07. TAMANHO APARENTE: . . .
08. MOVIMENTO: Irregular

09. VELOCIDADE: Média
10. ALTITUDE: 20m (estimada)
11. DISTÂNCIA: 2.000m (estimada)
12. OBSERVADOR(ES): Sr ORLANDO FONTENELLE TRINDADE

13. NOTA: O OVNI circulou o "farol azul" ■ parou (sic) junto à luz. Procedia do Noroeste.

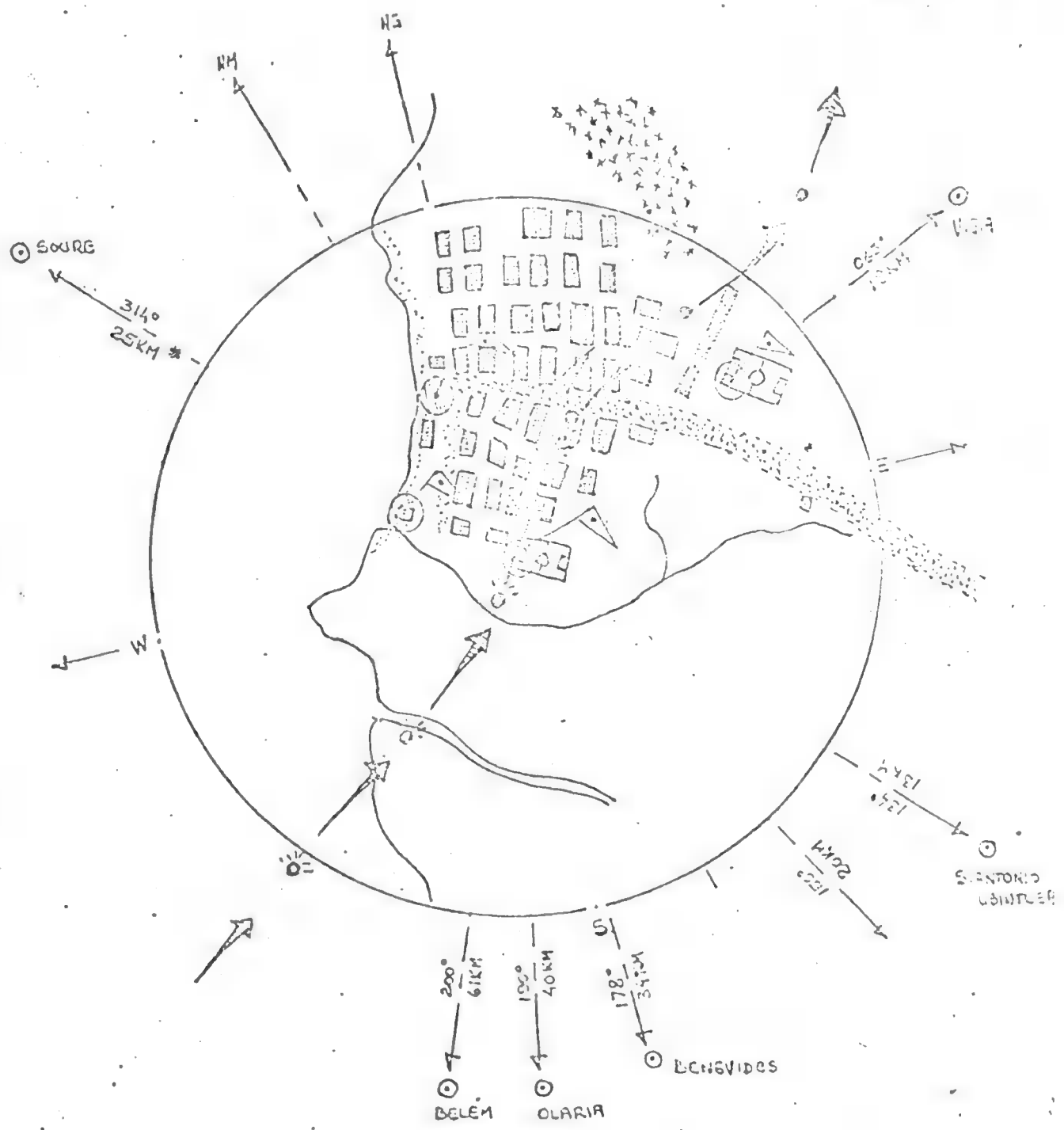
— 000 —

01. REG Nº 016
 02. LOCAL: Município de COLARES/Pa
 03. DATA/HORA: 01 Nov 77 - às 19:00 horas
 04. DESCRIÇÃO: Corpo luminoso, emitindo lampejos azulados, de forte intensidade luminosa
 05. COR: Amarela (âmbar ou quartzo-iodo), forte intensidade.
 06. FORMA: Indefinida
 07. TAMANHO APARENTE: 8cm (à distância de 1.500m)
 08. MOVIMENTO: Trajetória curva à direita, descendente e ascendente.
-
09. VELOCIDADE: 800 Km/h (picada). Supersônica em subida.
 10. ALTITUDE: 2.000m (estimada). Passagem na vertical.
 11. DISTÂNCIA: 2.000m (estimada). Passagem na vertical.
 12. OBSERVADOR(ES): Equipe do A2/I COMAR
-
13. NOTA: Além da luminosidade descrita, o OVNI apresentava um pequeno semi-círculo avermelhado na parte superior. Sentido de deslocamento Sudoeste/Nordeste. Ausência de ruído ou deslocamento de ar.
 14. ANEXO: Cópia de 01 (um) croquis.

CONFIDENCIAL

CONFIDENCIAL

ANEXO DO REG Nº 016



052° 40S - 046° 31W

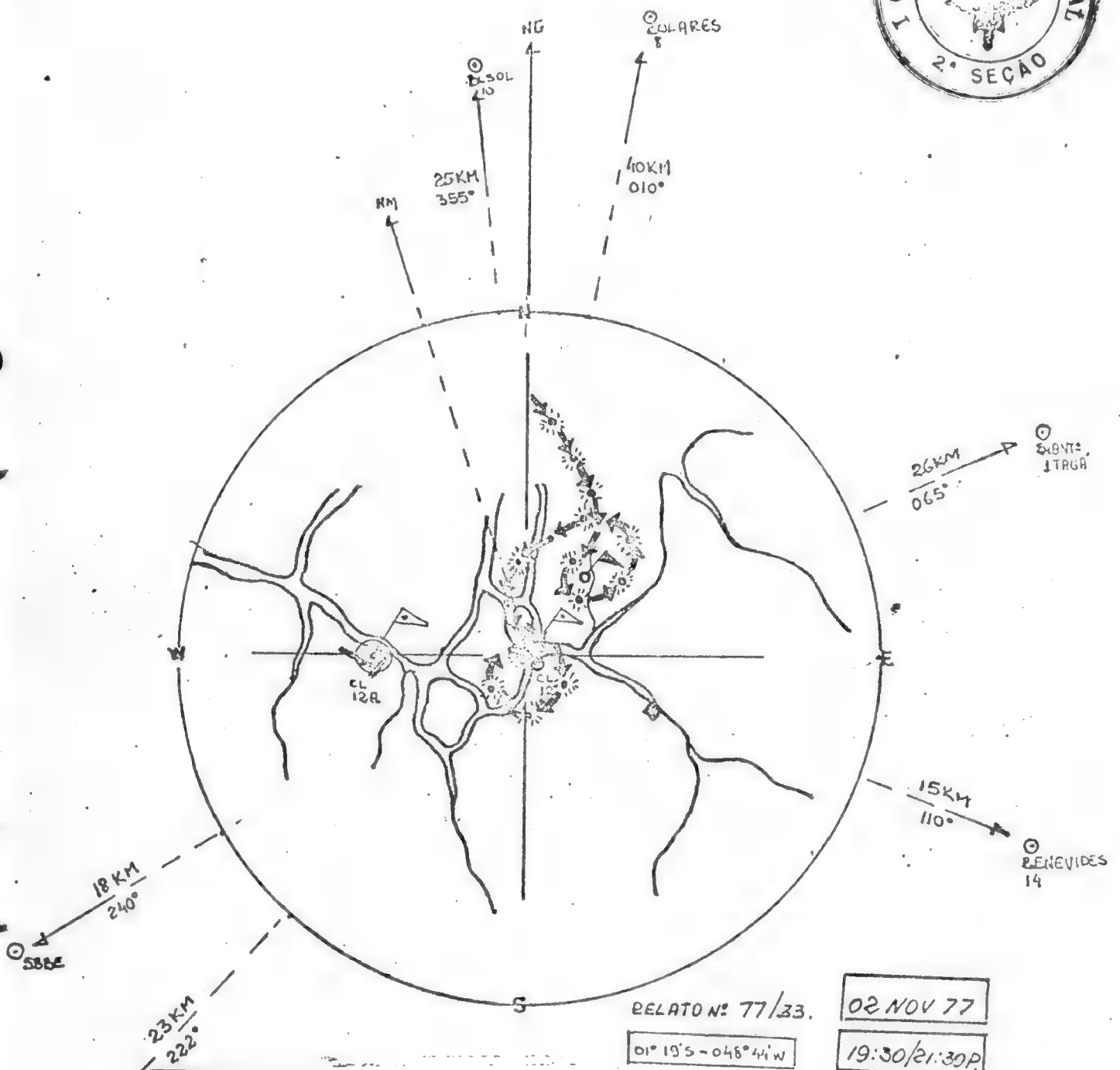
○ - OBSERVADOR - EA. A2 (CNF).

01 NOV 19:00P

OBSERVAÇÃO: 77/16

CONFIDENCIAL

CONFIDENCIAL

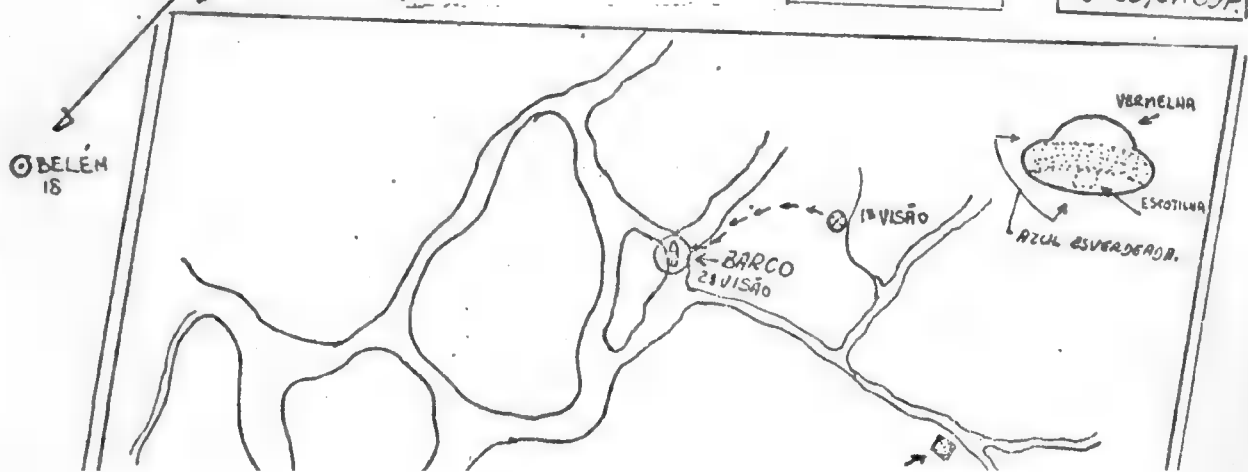


RELATO Nº 77/33.

02 NOV 77

01° 19' S - 048° 41' W

19:30/21:30P.



CONFIDENCIAL



01. REG Nº 019
02. LOCAL: Município de COLARES/Pa
03. DATA/HORA: 05 Nov 77 - às 01:00 horas
04. DESCRIÇÃO: Corpo luminoso
05. COR: Amarela avermelhada
06. FORMA: Indefinida
07. TAMANHO APARENTE: 3cm
08. MOVIMENTO: Trajetória reta, efetuando curva após para a esquerda, Sentido de deslocamento Oeste/Leste.
09. VELOCIDADE: Baixa (menos de 300Km/h)
10. ALTITUDE: 2.000m (estimada)
11. DISTÂNCIA: 15.000m (estimada)
12. OBSERVADOR(ES): Equipe do A2/I COMAR
13. NOTA: Nítida impressão de pouso n'água.

— ooo —

01. REG Nº 020
02. LOCAL: Município de COLARES/Pa
03. DATA/HORA: 05 Nov 77 - às 02:15 horas
04. DESCRIÇÃO: Corpo luminoso
05. COR: Azulada, intensidade luminosa variável
06. FORMA: Circular
07. TAMANHO APARENTE: . . .
08. MOVIMENTO: Trajetória reta sobre a água.
09. VELOCIDADE: Média (acima de 300 Km/h)
10. ALTITUDE: . . .
11. DISTÂNCIA: 8.000m (estimada)
12. OBSERVADOR(ES): Equipe do A2/I COMAR
13. NOTA: Deslocamento no sentido Sudoeste/Norte, não ganhou altura, foi observado uma luminosidade refletida n'água até as 03:25 horas.

CONFIDENCIAL

CONFIDENCIAL

26



01. REG Nº 021
02. LOCAL: Baía do Marajó - Canal do Navio
03. DATA/HORA: 05 Nov 77 - às 03:00 horas
04. DESCRIÇÃO: Corpo luminoso
05. COR: Amarelada
06. FORMA: Indefinida
07. TAMANHO APARENTE: . . .
08. MOVIMENTO: Trajetória reta, procedente do Sul.

09. VELOCIDADE: Média (-300 Km/h)
10. ALTITUDE: Baixa
11. DISTÂNCIA: 3.000m (estimada)
12. OBSERVADOR(ES): Sr MARCELINO FERREIRA CARDOSO

13. NOTA: Pousou n'água em frente ao farol de Colares. Um farol de busca foi acionado como se tentassem localizar o OVNI (provavelmente um barco que passava), entretanto, o relator não identificou embarcação às proximidades. O CL deslocou-se N.

14. ANEXO: Cópia de 01 (um) croquis.

000

01. REG Nº 022
02. LOCAL: Baía do Marajó - Canal do Navio
03. DATA/HORA: 05 Nov 77 - às 03:00 horas
04. DESCRIÇÃO: Corpo luminoso
05. COR: Amarelada
06. FORMA: Indefinida
07. TAMANHO APARENTE: . . .
08. MOVIMENTO: Trajetória reta, procedente do rumo Belém(S/SE)

09. VELOCIDADE: Média
10. ALTITUDE: Baixa (estimada), após 30m.
11. DISTÂNCIA: 2.000m (estimada)
12. OBSERVADOR(ES): Sr ROSIO DE OLIVEIRA

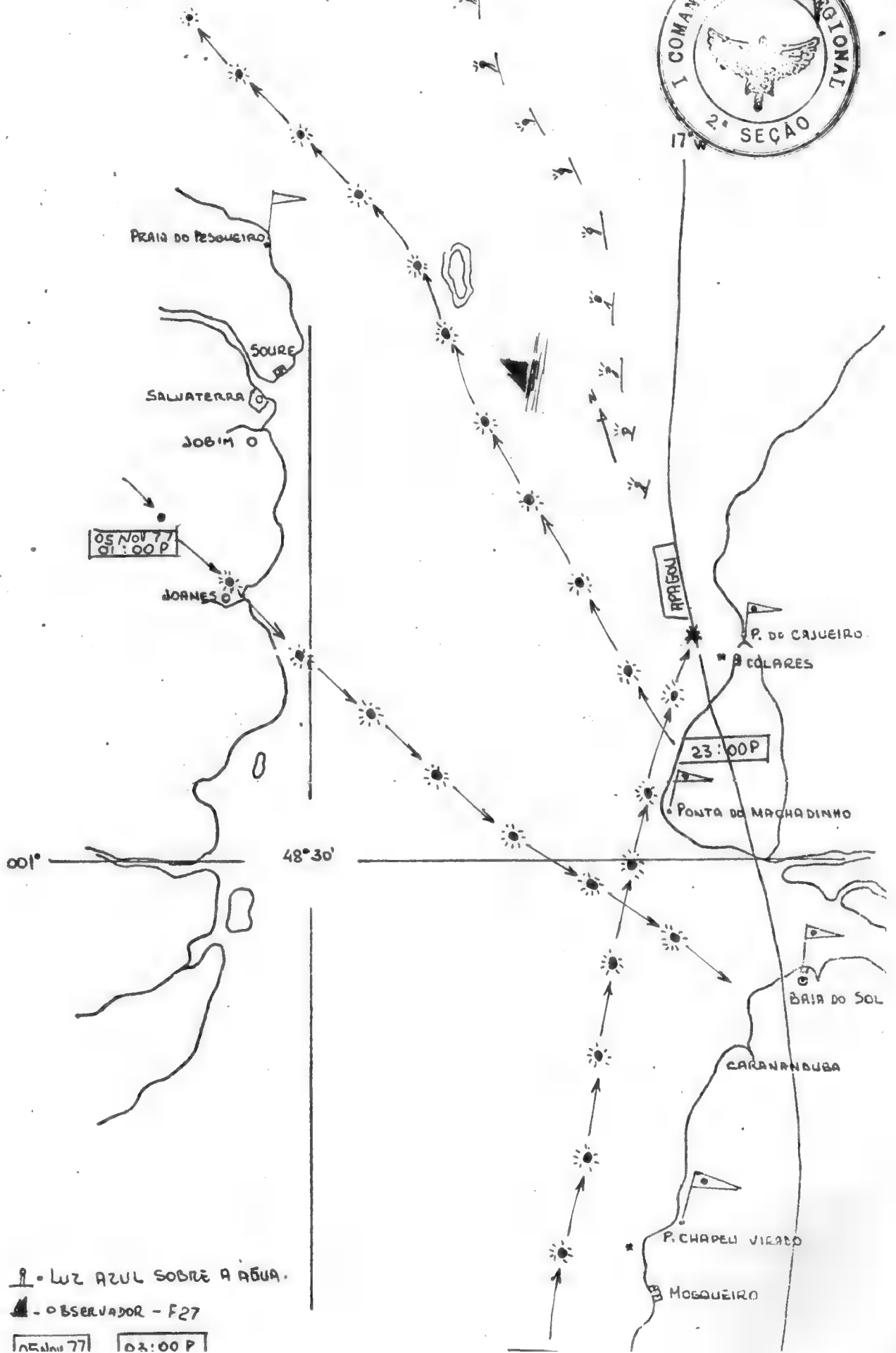
13. NOTA: O OVNI pousou defronte do farol de Colares. Uma camaroeira (barco) que passava, acendeu o farol de busca, tentando localizar o CL. Após isto o barco dirigiu-se para o Norte. O CL voltou a parecer onde havia pousado e deslocou-se a baixa altura (30m) rumo Noroeste/Norte.

CONFIDENCIAL

CONFIDENCIAL

APRECOU
05 NOV 77
05:30P

27



☉ - LUZ AZUL SOBRE A ÁGUA.

▲ - OBSERVADOR - F27

05 NOV 77 03:00P

CONFIDENCIAL



01. REG Nº 023
02. LOCAL: Município de COLARES/Pa
03. DATA/HORA: 05 Nov 77 - às 03:00 horas
04. DESCRIÇÃO: Corpo luminoso
05. COR: Avermelhada
06. FORMA: Indefinida
07. TAMANHO APARENTE: 8 a 10cm
08. MOVIMENTO: Trajetória reta, no rumo Noroeste/Sul (Couro/Tai).

09. VELOCIDADE: Variável
10. ALTITUDE: 100m (estimada)
11. DISTÂNCIA: 5.000m (estimada)
12. OBSERVADOR(ES): Equipe do A2/I COMAR

13. NOTA: Observado o deslocamento desde um ponto sobre a água em frente ao Farol de Colares (2.000m da margem).

— 000 —

01. REG Nº 024
02. LOCAL: Município de COLARES/Pa
03. DATA/HORA: 05 Nov 77 - às 18:26 horas
04. DESCRIÇÃO: Corpo(s) luminoso(s).
05. COR: Amarela avermelhada
06. FORMA: Indefinida (à vista)
07. TAMANHO APARENTE: 2,5cm
08. MOVIMENTO: Trajetoria reta, no sentido Sudoeste/Nordeste.


09. VELOCIDADE: Média (acima de 200 km/h)
10. ALTITUDE: 1.500m (estimada)
11. DISTÂNCIA: 1.200m (estimada)
12. OBSERVADOR(ES): Equipe do A2/I COMAR

13. NOTA: Foram observados efeitos eletrostáticos e magnéticos durante um período de 20 minutos. Obtidos os ângulos Vert. -12.6, 08.3 e 05.9 e Horiz. 042.1, 221.2 e 220.1 (teodolito).
14. ANEXOS: Cópia de 05 (cinco) fotografias.

CONFIDENCIAL

CONFIDENCIAL

REPT 1 10-86 N 024



1 - 0 - 77/24


LOCAL : COLARES-PA DATA/HORA: 05.11.77, às 18:26

Alt: 2.000m Dist: 1.500m Obt: 5.6 1/30sec.

Equipamento:

MINOLTA SRT 101, Lente ROKKOR ZOOM 100/200mm 1:1.6

Filme RE-2475 1000asa.




1 - 0 - 77/24B - DETALHES.


CONFIDENCIAL

CONFIDENCIAL

REC 024



2 - 0 - 77/24 A - DETALHE




2 - 0 - 77/24

LOCAL - ...
DATA/HORA - 07 Nov 77, às 18:20

Equipamento-

EMULSÃO SRT 101, lente ZENITR
2000 - 100/200mm 1:5,6



2 - 0 - 77/24 B - DETALHE

CONFIDENCIAL

CONFIDENCIAL



01. REG Nº 025
02. LOCAL: Rio Guamã - Travessia Bujaru/Belém
03. DATA/HORA: 05 Nov 77 - às 19:30 horas
04. DESCRIÇÃO: Corpo luminoso
05. COR: Amarela, forte intensidade luminosa.
06. FORMA: Indefinida
07. TAMANHO APARENTE: 20 cm
08. MOVIMENTO: Irregular, reta inicialmente e depois curva 360º (NW/SE)

09. VELOCIDADE: Baixa (-200Km/h)
10. ALTITUDE: 2.300m (estimada)
11. DISTÂNCIA: 500m (estimada)
12. OBSERVADOR(ES): Sr UBI RATAN PINON FRIAS e Srta CELIA MONTE-NEGRO
13. NOTA: O OVNI movimentava-se em linha reta, ao chegar na margem D do rio efetuou uma curva de 360º, voltando ao rumo inicial, acelerando, passou a grande velocidade (supersônica). Desapareceu em subida.

— 000 —

01. REG Nº 026
02. LOCAL: Município de COLIARES/Pa
03. DATA/HORA: 06 Nov 77 - às 05:08 horas
04. DESCRIÇÃO: Corpo luminoso
05. COR: Amarela, forte intensidade luminosa.
06. FORMA: Indefinida
07. TAMANHO APARENTE: 5 cm
08. MOVIMENTO: Trajetória reta, sentido Sul/Norte.

09. VELOCIDADE: Média
10. ALTITUDE: Baixa
11. DISTÂNCIA: 3.000m(estimada)
12. OBSERVADOR(ES): Sr ROBERTO DOS ANJOS SILVA
13. NOTA: Emitia lampejos azulados de forte intensidade (comparou a solda elétrica).

CONFIDENCIAL

CONFIDENCIAL



01. REG Nº 027
02. LOCAL: Município de COLARES/Pa
03. DATA/HORA: 06 Nov 77 - às 05:20 horas
04. DESCRIÇÃO: Corpo luminoso
05. COR: Amarela avermelhada, lampejos azulados de intenso brilho.
06. FORMA: Indefinida
07. TAMANHO APARENTE: 10 cm
08. MOVIMENTO: Curvas ascendentes e descendentes, no sentido Sudoeste/Sul.
09. VELOCIDADE: Variável. Aceleração contínua.
10. ALTITUDE: Variável. 200m no ponto mais baixo.
11. DISTÂNCIA: 500m (estimada), na vertical.
12. OBSERVADOR(ES): Equipe do A2/I COMAR
13. NOTA: O OVNI procedeu a manobras inteligentes. Visão inicial: lampejos azulados à distância de 5.000m. Vôo picado e recuperação em velocidade supersônica. Duração da passagem: m/m 90 segundos. Ausência de ruído ou deslocamento de ar.
14. ANEXO: Cópia de 01(um) croquis e 03(três) fotografias.

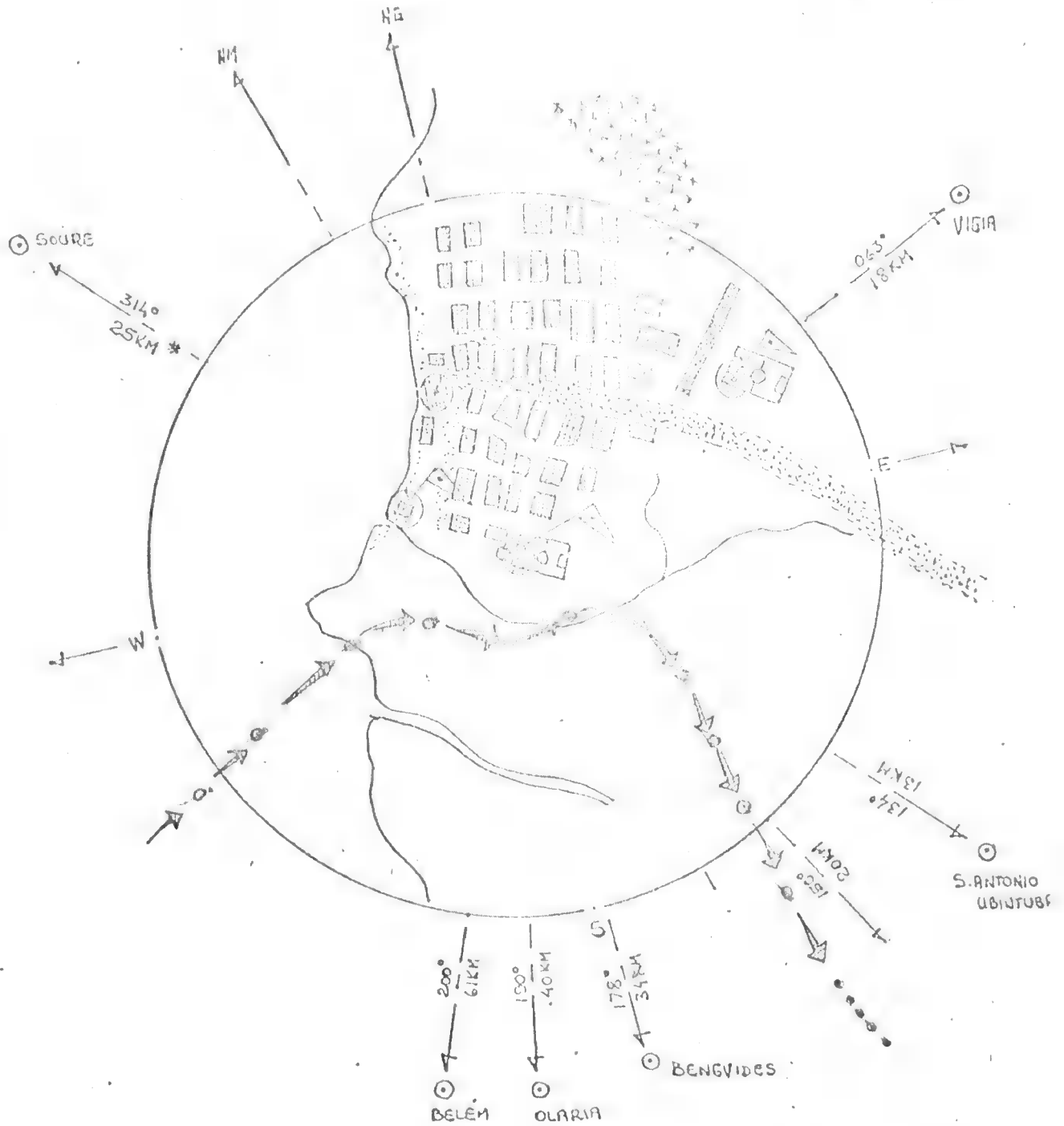
000

01. REG Nº 028
02. LOCAL: Município de COLARES/Pa
03. DATA/HORA: 06 Nov 77 - às 05:25 horas
04. DESCRIÇÃO: Corpo luminoso
05. COR: Amarela avermelhada
06. FORMA: Indefinida
07. TAMANHO APARENTE: 3 cm
08. MOVIMENTO: Curva ascendente à esquerda, no sentido Noroeste/Nordeste.
09. VELOCIDADE: Supersônica
10. ALTITUDE: 1.500m (estimada)
11. DISTÂNCIA: 800m (estimada)
12. OBSERVADOR(ES): Equipe do A2/I COMAR
13. NOTA: Vôo picado com recuperação à esquerda à distância de 800m, prosseguindo em reta, sendo visíveis seus lampejos azulados. Duração da passagem: 30 segundos.
14. ANEXO: Cópia de 04(quatro) fotografias.

CONFIDENCIAL

CONFIDENCIAL

ANEXO DO MAPA 027




052° 40S - 048° 31W

● OBSERVAÇÃO

CONFIDENCIAL

MEMO DE 25 NOV 77 027

31



1 - 0-77/2-

LOCAL-COLARES TA DATA/HCRA- 06 NOV 77, às 05:20B

Alt-1.800m Dst-2.000m Cbt- 5.6 1/30 sec.



Equipamento:
 MICROTA CRT 101, Ley
 to ROYCE 100M 100/
 200mm 1:4.6.

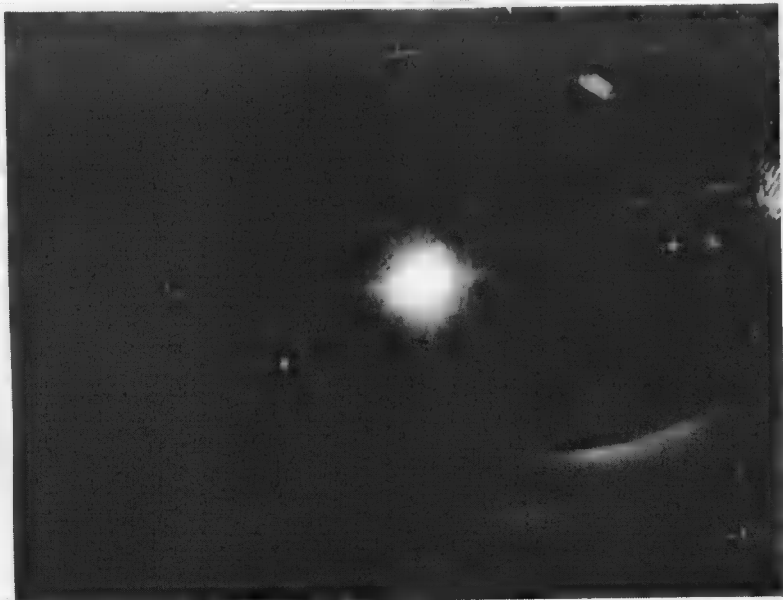
2- 0-77/28

Alt - 800m Dst- 1000m Cbt -5.6 1/30seq.



CONFIDENCIAL

MEMORANDUM Nº 028



1-C-77/29

DETALHE (Amp. Normal)

LOCAL - COLARES PA DATA/HORA 06 Nov77, às
05:25P

Alt- 1.500m Dst- 800m Obt 5.6 1/30seg.

Equipamento -

MINOLTA SRT 101, Lente ROKKOR ZOOM 100/200mm 1:5.6



2-0-77/29

DETALHE

Alt- 1.500m Dst-2.000m Obt- 5.6 1/30seg.

CONFIDENCIAL



01. REG Nº 029
02. LOCAL: Santo Antonio do Ubituba - Município
03. DATA/HORA: 07 Nov 77 - às 05:20 horas
04. DESCRIÇÃO: Corpo luminoso
05. COR: Azul clara (quase cinza)
06. FORMA: Cilíndrica (oval)
07. TAMANHO APARENTE: 60 cm
08. MOVIMENTO: Trajetória reta, sentido Sudeste/Nordeste

09. VELOCIDADE: Média
10. ALTITUDE: 40m (estimada)
11. DISTÂNCIA: 400m (estimada)
12. OBSERVADOR(ES): Sr BENJAMIN AMADEU AKIK

13. NOTA: O OVNI, segundo o relator, emitia uma luminosidade de cor azul clara, dando a impressão de ser metálico. Não observou detalhes estruturais.

— 000 —

01. REG Nº 030
02. LOCAL: Praia Chapéu Virado - Mosqueiro/Pa
03. DATA/HORA: 07 Nov 77 - às 23:45 horas
04. DESCRIÇÃO: Corpo luminoso
05. COR: Amarela avermelhada
06. FORMA: Indefinida
07. TAMANHO APARENTE: 40 cm
08. MOVIMENTO: Trajetória reta, no sentido Norte/Sul (curva à esquerda).
09. VELOCIDADE: Baixa (-200 Km/h)
10. ALTITUDE: 100m (estimada)
11. DISTÂNCIA: 200m (estimada)
12. OBSERVADOR(ES): Sr UBIRATAN PINON FRIAS

13. NOTA: Após percorrer boa distância em linha reta, efetuou curva para a esquerda aprofundando NE (Colares). Desapareceu por interposição de árvores.

CONFIDENCIAL

CONFIDENCIAL



01. REG Nº 031
02. LOCAL: Município de COLARES/Pa
03. DATA/HORA: 07 Nov 77 - às 05:20 horas
04. DESCRIÇÃO: Corpo luminoso
05. COR: Amarela clara, emitindo lampejos azulados.
06. FORMA: Indefinida
07. TAMANHO APARENTE: 5cm
08. MOVIMENTO: Trajetória reta, no sentido Sudoeste/Noroeste.

09. VELOCIDADE: Média (500 Km/h)
10. ALTITUDE: 1.200m (estimada)
11. DISTÂNCIA: 1.500m (estimada)
12. OBSERVADOR(ES): Equipe do A2/I COMAR

13. NOTA: Ausência total de ruído.
14. ANEXO: Cópia de 03 (três) fotografias.

— 000 —

01. REG Nº 032
02. LOCAL: Município de COLARES/Pa
03. DATA/HORA: 08 Nov 77 - às 05:20 horas
04. DESCRIÇÃO: Corpo luminoso
05. COR: Amarela clara
06. FORMA: Indefinida
07. TAMANHO APARENTE: 1 cm
08. MOVIMENTO: Trajetória reta, no sentido Norte/Sul


09. VELOCIDADE: Supersônica
10. ALTITUDE: 6.000m (estimada)
11. DISTÂNCIA: 10.000 m (estimada)
12. OBSERVADOR(ES): Equipe do A2/I COMAR

13. NOTA: Obtidos ângulos Vert. 38.8 e Horiz. 183.2 (teodolito), no horizonte. Desaparecimento devido a distância.


CONFIDENCIAL

CONFIDENCIAL

AVIÃO DO TIPO 031




1 - C-87/30
Alt- 1.700m Dst- 1.800m ftt 1/30 ser.



Equipamento LINOLTA
ART 101, lente ROKKOR
ZOOM 100/200mm 1:5.6

2-0-77/30
Alt- 1.200m Dst- 1.400m ftt 1/30 ser.



CONFIDENCIAL



01. REG Nº 033
02. LOCAL: Praia Chapéu Virado - Mosqueiro/Pa
03. DATA/HORA: 08 Nov 77 - às 00:45 horas
04. DESCRIÇÃO: Corpo luminoso
05. COR: Amarela avermelhada
06. FORMA: Indefinida
07. TAMANHO APARENTE: . . .
08. MOVIMENTO: Trajetória curva, sentido Sudeste/Noroeste.

09. VELOCIDADE: Baixa (-20 Km/h)
10. ALTITUDE: 100m (estimada)
11. DISTÂNCIA:
12. OBSERVADOR(ES): Sr UBIRATAN PINON FRIAS e Srta CELIA MONTENEGRO.

13. NOTA: Efetuou curva aproando Colares (NE).

— 000 —

01. REG Nº 034
02. LOCAL: Município de COLARES/Pa
03. DATA/HORA: 08 Nov 77 - às 05:21 horas
04. DESCRIÇÃO: Corpo luminoso
05. COR: Amarela avermelhada
06. FORMA: Circular
07. TAMANHO APARENTE: 10cm
08. MOVIMENTO: Estacionário (Rumo Sul).

09. VELOCIDADE: . . .
10. ALTITUDE: 500m (estimada)
11. DISTÂNCIA: 1.200m (estimada)
12. OBSERVADOR(ES): Equipe do A2/I COMAR

13. NOTA: O OVNI surgiu e desapareceu repentinamente, tendo sido observado inicialmente por um dos presentes (Sra CELIA, moradora do local). Não foi possível, pela rapidez, fazer o registro fotográfico.

CONFIDENCIAL

CONFIDENCIAL



01. REG Nº 035
02. LOCAL: Praia Chapéu Virado - Mosqueiro/Pa
03. DATA/HORA: 14 Nov 77 - às 23:15 horas
04. DESCRIÇÃO: Corpo luminoso
05. COR: Amarela avermelhada
06. FORMA: Indefinida
07. TAMANHO APARENTE: . . .
08. MOVIMENTO: Trajetória irregular (zig-zag), sentido S7/NE.

09. VELOCIDADE: Baixa (-200Km/h)
10. ALTITUDE: 100m (estimada)
11. DISTÂNCIA: 8.000m (estimada)
12. OBSERVADOR(ES): Sr UBIRATAN PINON PRIAS

13. NOTA: Ao atingir a Coroa Grande (Ilha), desviou acentuadamente sua rota para Colares.
14. ANEXO: Cópia de 01 (um) e-calls.

— ooo —

01. REG Nº 036
02. LOCAL: Praia do Farol - Mosqueiro/Pa
03. DATA/HORA: 15 Nov 77 - às 00:15 horas
04. DESCRIÇÃO: Corpo luminoso
05. COR: Amarela avermelhada
06. FORMA: Indefinida
07. TAMANHO APARENTE: 10 cm
08. MOVIMENTO: Trajetória reta, no sentido Oeste/Leste.

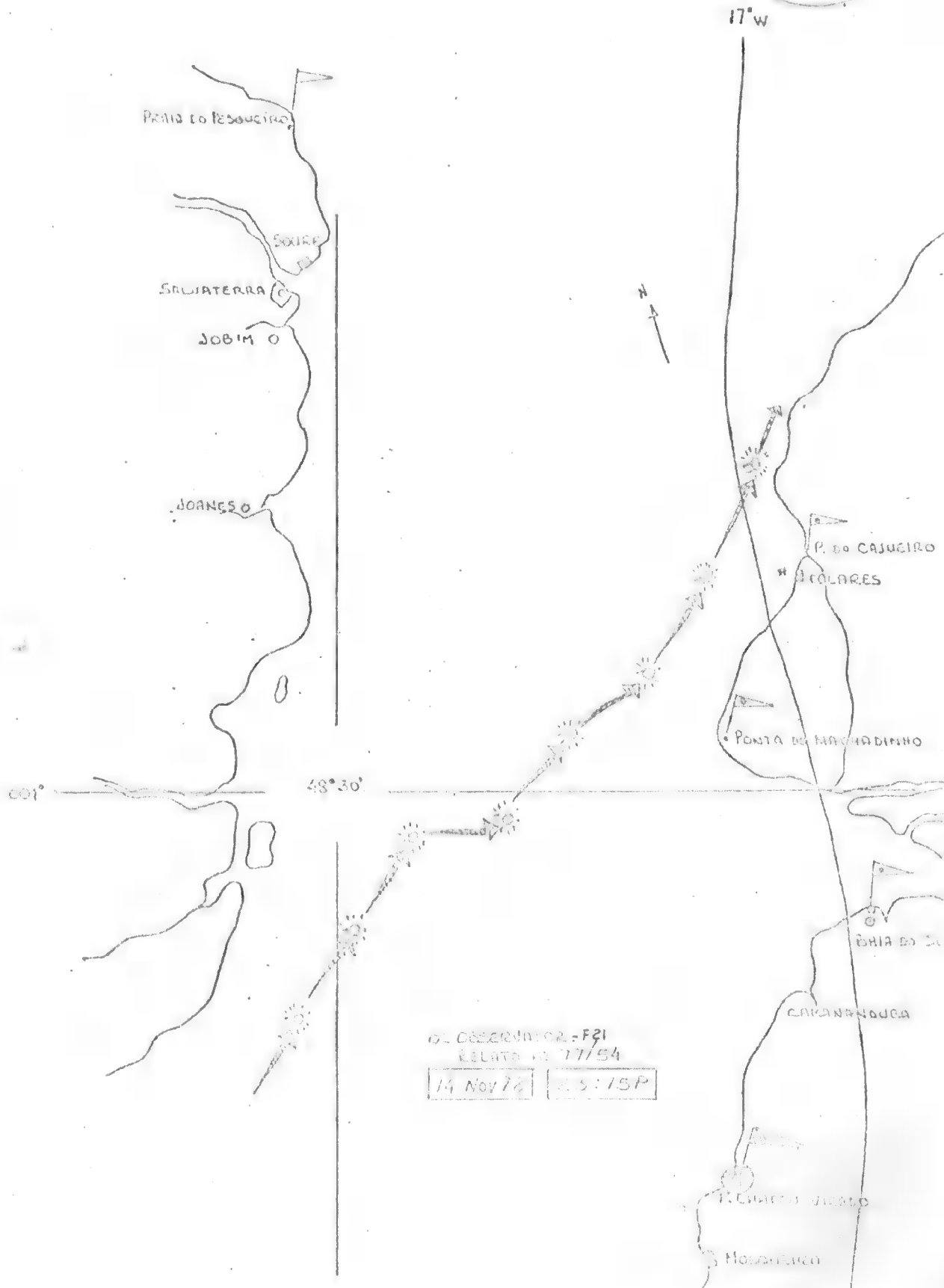

09. VELOCIDADE: Baixa (-50 Km/h)
10. ALTITUDE: 60m (estimada)
11. DISTÂNCIA: 3.000m (estimada)
12. OBSERVADOR(ES): Sr UBIRATAN PINON PRIAS e Srta CELIA MONTE NEGRO.

13. NOTA: Ao chegar sobre a Ponta do Machadinho (Ilha de Colares), o OVNI ganhou altura, aumentando a velocidade, emitindo lan-
pejos azuis em direção ao solo.

CONFIDENCIAL

CONFIDENTIAL

ANEXO DO REP Nº 035



02 OBSERVATOR - F21
RELATO Nº 77/54

14 NOV 72 23:15P

CONFIDENCIAL



01. REG Nº 037
02. LOCAL: Baía do Sol - Mosqueiro/Pa
03. DATA/HORA: 18 Nov 77 - às 00:45 horas
04. DESCRIÇÃO: Corpo luminoso
05. COR: Amarela avermelhada
06. FORMA: Indefinida
07. TAMANHO APARENTE: 30cm
08. MOVIMENTO: Trajetória curva, em subida, no sentido Noroeste/Sudeste.

09. VELOCIDADE: Média (500 Km/h)
10. ALTITUDE: 300m (estimada)
11. DISTÂNCIA: 800m (estimada)
12. OBSERVADOR(ES): Sr UBIATAN PINON FRIAS e Srta CELIA MONTENEGRO

13. NOTA: Ausência de ruído, visão obstruída por árvores.

— 000 —


01. REG Nº 038
02. LOCAL: Rodovia PA-16 - Km 8/3 (Belém-Mosqueiro/Pa)
03. DATA/HORA: 20 Nov 77 - às 23:58 horas
04. DESCRIÇÃO: Corpo luminoso
05. COR: Amarela avermelhada
06. FORMA: Indefinida
07. TAMANHO APARENTE: 5 cm
08. MOVIMENTO: Trajetória reta, no sentido Noroeste/Sudeste.

09. VELOCIDADE: Média (300Km/h)
10. ALTITUDE: 500m (estimada)
11. DISTÂNCIA: 2.000m (estimada)
12. OBSERVADOR(ES): Ten Esp Av VASCONCELOS, 1S Q-AT DE FLAVIO e os Civis VIRGILIO (piloto) e ADERBAL MELLO (Engº Civil).

13. NOTA: O grupo ao chegar na Rodovia(4 minutos depois), observou novo deslocamento de um corpo luminoso, a baixa altura e baixa velocidade (100Km/h), pouco acima do nível das árvores, no sentido Norte/Sul.

CONFIDENCIAL

CONFIDENCIAL




01. REG Nº 039
02. LOCAL: Baía do Sol - Mosqueiro/Pa
03. DATA/HORA: 22 Nov 77 - às 03:20 horas
04. DESCRIÇÃO: Corpo luminoso
05. COR: Amarela fosca
06. FORMA: Indefinida
07. TAMANHO APARENTE: 10cm
08. MOVIMENTO: Trajetória curva, Sudoeste/Oeste. Efetuou duas voltas. 720°
09. VELOCIDADE: Variável. Piques de aceleração. Média (500Km/h)
10. ALTITUDE: 400m (estimada)
11. DISTÂNCIA: 600m (estimada). Afastou-se à distância de 2.000m
12. OBSERVADOR(ES): IS C AT MT FLÁVIO e os Civis UBIRATAN PINON FRIAS, Sra F.M. FREITAS COSTA e Srta CÉLIA MONTENEGRO.
13. NOTA: O OVNI movimentava-se em zig-zag dentro de uma trajetória curva. À distância de 2.000m procedeu a duas voltas completas, 720° descendente, aprofundando para Sudoeste (curvas fechadas).
14. ANEXO: Cópia de 10 (dez) fotografias.

ooo

01. REG Nº 040
02. LOCAL: Baía do Sol - Mosqueiro/Pa
03. DATA/HORA: 22 Nov 77 - às 04:25 horas
04. DESCRIÇÃO: Corpo luminoso
05. COR: Amarela avermelhada
06. FORMA: Indefinida
07. TAMANHO APARENTE: 5 cm
08. MOVIMENTO: Trajetória reta, no sentido Nordeste/Sudoeste.
09. VELOCIDADE: Grande (acima de 800 Km/h)
10. ALTITUDE: 300m (estimada)
11. DISTÂNCIA: 800m (estimada)
12. OBSERVADOR(ES): IS C AT MT FLAVIO e os Civis UBIRATAN PINON FRIAS, Sra F.M. FREITAS COSTA e Srta CELIA MONTENEGRO.
13. NOTA: Desapareceu por interposição de árvores.


CONFIDENCIAL

CONFIDENCIAL




1-0-77/39

LOCAL - BAIÁ DO SOL PA DATA/HORA 22 Nov 77, às 03:20P
ALT - 400m




2-0-77/39

LOCAL - BAIÁ DO SOL PA DATA/HORA 22 Nov 77, às 03:20 P




CONFIDENCIAL


ANEXO 02 DO REG Nº 039




4-0-77/39 - BAIÁ DO SOL DATA/HORA 22 Nov 77, às 03:20P
Alt- 300m Dst- 400m Obt- 6.3 1/30seg.




5-0-77/39 - BAIÁ DO SOL - DATA/HORA 22 Nov 77, às 03:20P
Alt-500m Dst-500m Obt 6.3 1/30 seg




CONFIDENCIAL



7-0-77/39 BAIA DO SOL - DATA/HORA 22 Nov 77, às 03:20P
Alt-500m Dst-600... Obt - 6.3 1/30seg.

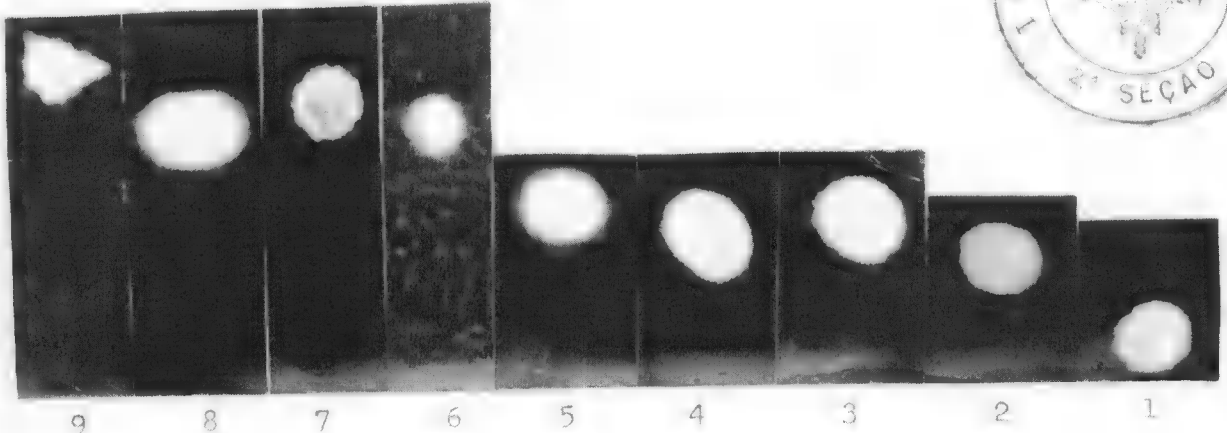


8-0-77/39 - BAIA DO SOL : DATA/HORA 22 Nov 77, às 03:20P
Alt - 400m Dst - 500... Obt 6.3 1/30seg.



CONFIDENCIAL

ANEXO 04 DO REG Nº 039



SÉRIE 1 a 9-0-77/39 - DETALHES

EQUIPAMENTO:

YASCHICA ELETRO35 TLR

Lente 400mm 1:6.3

CONFIDENCIAL

CONFIDENCIAL



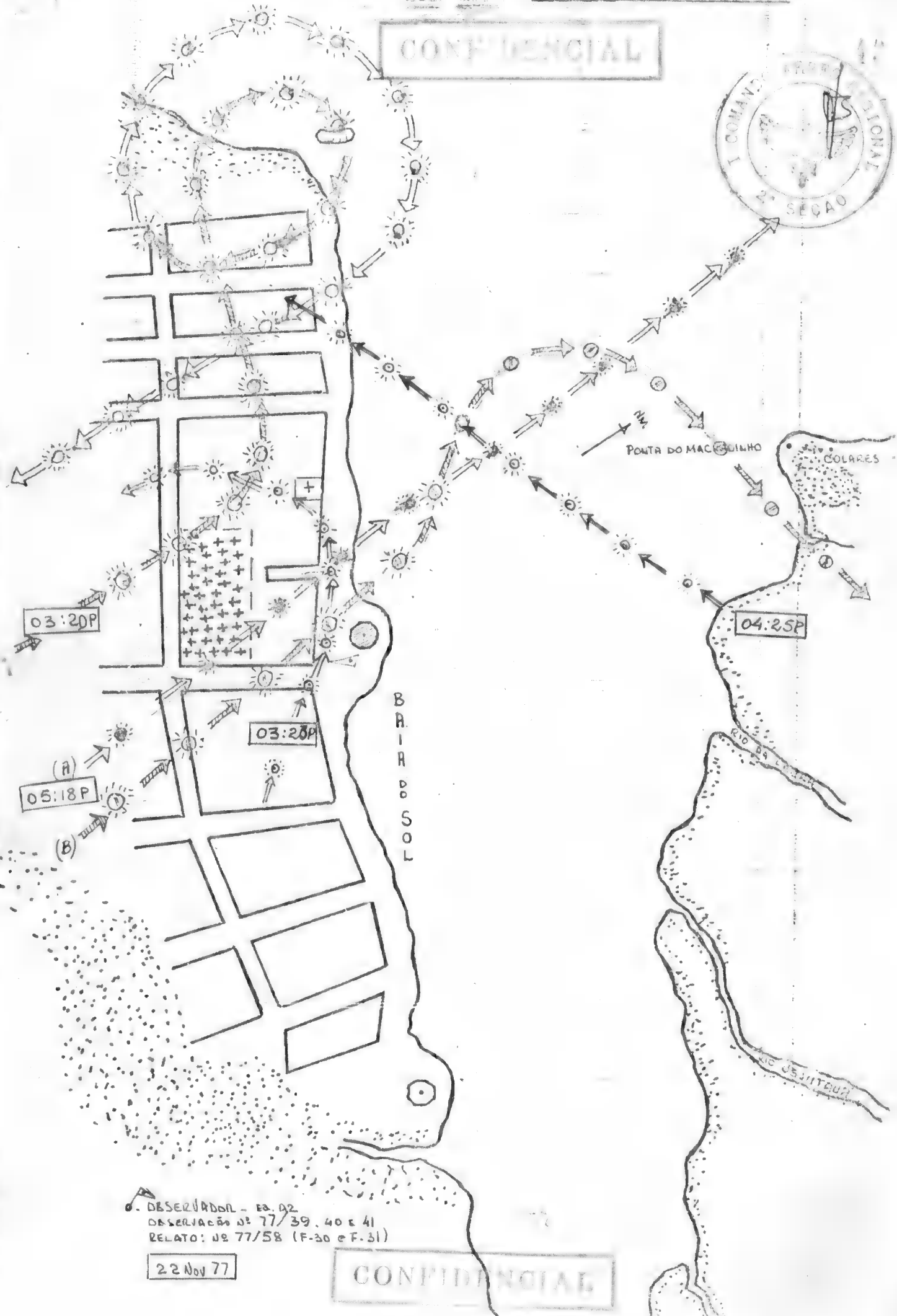

01. REG Nº 041
02. LOCAL: Baía do Sol - Mosqueiro/Pa
03. DATA/HORA: 22 Nov 77 - às 05:18 horas
04. DESCRIÇÃO: Corpos luminosos (2)
05. COR: Amarela fosca
06. FORMA: Indefinida (à vista)
07. TAMANHO APARENTE: 2 e 3 cm, respectivamente
08. MOVIMENTO: Elemento A: Trajetória reta.
Elemento B: Irregular (curva)
09. VELOCIDADE: Baixa(200Km/h), às vezes, piques de aceleração constante.
10. ALTITUDE: 1.500m(estimada)
11. DISTÂNCIA: 1.500m(estimada)
12. OBSERVADOR(ES): 1S C AT MT FLAVIO e os Civis UBIRATAN PINON FRIAS,
Sra F.M. FREITAS COSTA e Srta CELIA MONTENEGRO
13. NOTA: Sentido de deslocamento.Elemento A:Sul/Norte. Elemento B:
Sul/Nordeste. O elemento B ao atingir a distância de 300m
(afastamento) cortou a proa do B para a esquerda. Em seguida retornou ao rumo Nordeste (novo corte de proa).
14. ANEXO: Cópia de um croquis e seis fotografias.

— 000 —

01. REG Nº 042
02. LOCAL: Baía do Marajó - Rota Soure/Belém (ZONA 206)
03. DATA/HORA: 23 Nov 77 - às 09:30 horas
04. DESCRIÇÃO: Aeromóvel (OVNI)
05. COR: Cinza clara (metálica-fosca)
06. FORMA: Oval
07. TAMANHO APARENTE: 1,50m
08. MOVIMENTO: Trajetória reta, no sentido Sudeste/Leste
09. VELOCIDADE: Baixa (-100Km/h)
10. ALTITUDE: 30m (altitude da aeronave: 70m)
11. DISTÂNCIA: 3.000m (estimada)
12. OBSERVADOR(ES): Sr IVALDO VIEGAS PANTOJA
13. NOTA: O relator havia decolado de um aeródromo próximo a cidade de Soure/Pa, afastou-se cerca de 4.000m, quando observou abaixo de seu nível de voo um OVNI de forma oval. Desviou seu rumo para a Ilha do Marajó e retomou o rumo, prosseguindo.
14. ANEXO: Cópia de 01 (um) croquis.

CONFIDENCIAL

CONFIDENCIAL



OBSEVADOR - EA. 02
OBSERVAÇÃO Nº 77/39, 40 e 41
RELATO: Nº 77/58 (F-30 e F.31)

22 Nov 77

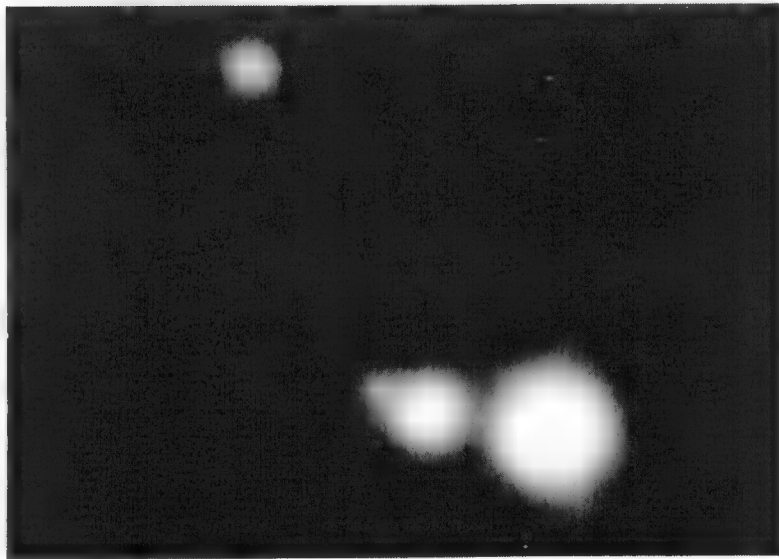
CONFIDENCIAL

CONFIDENCIAL

ANEXO 02 DO REG Nº 041






1-0-77/41 - BAIA DO SOL - DATA/HORA 22 Nov 77, às 05:18P
Alt- 1.500m Dst-1.500m Obt- 6.3 1/30seg.



2-0-77/41 - BAIA DO SOL - DATA/HORA 22 Nov 77, às 05:18P
Alt- 1.500m Dst- 1.500m Obt 6.3 1/30seg

CONFIDENCIAL

CONFIDENCIAL



DETALHE (Amp. Norm.)


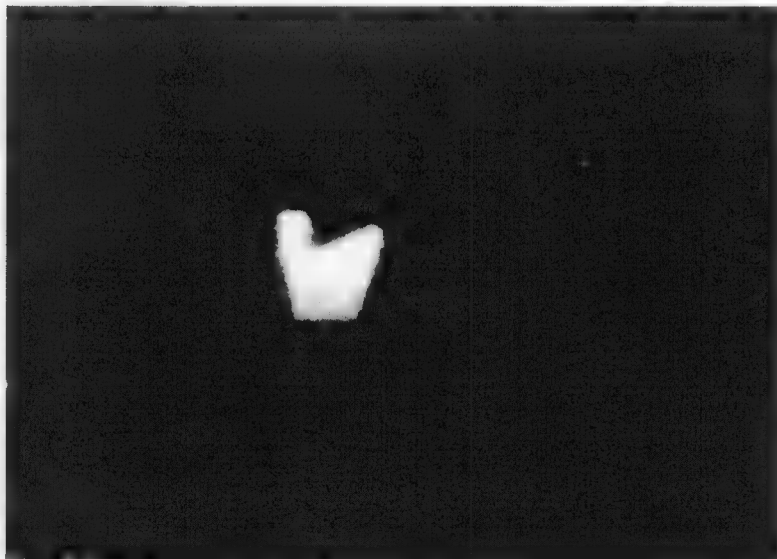
1-0-77/41 A -PALA DO SOL - DATA/HORA 22 Nov 77, às 05:18P

Alt- 1.500m Dst-1.500m Obt- 6.3 1/30seg.

EQUIPAMENTO:

YASCHICA ELETRO TLS 35

Lente 400mm 1:6.3



DETALHE (Amp. Norm.)


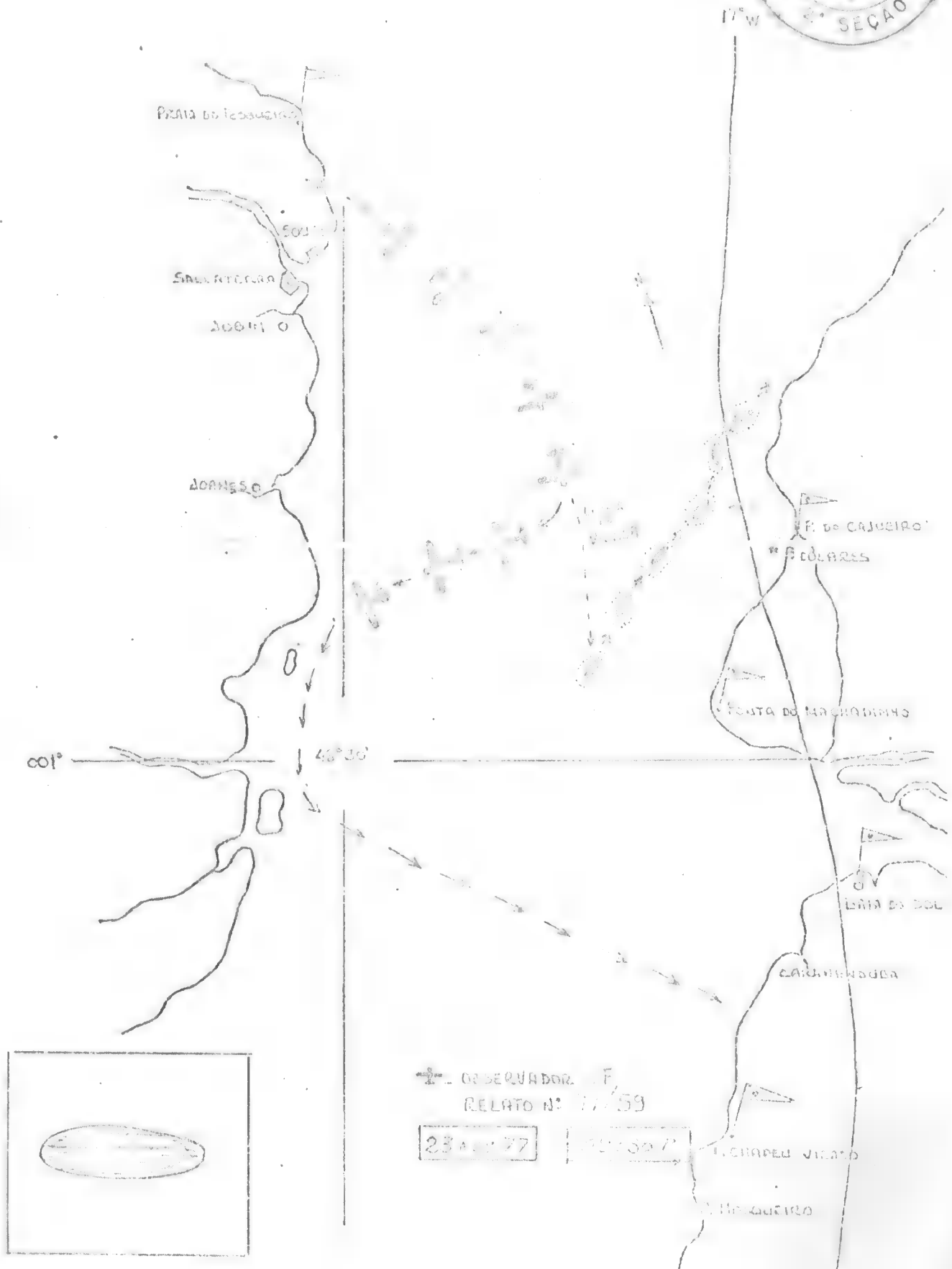
1-0-77/41 -DETALHE

Alt- 1.500m Dst- 1.500m Obt- 6.3 1/30seg.

CONFIDENCIAL

CONFIDENTIAL

ANEXO DO REG Nº 042



CONFIDENCIAL



01. REG Nº 043
02. LOCAL: Município de COLARES/Pa
03. DATA/HORA: 23 Nov 77 - às 09:30 e 10:30 horas
04. DESCRIÇÃO: Aeromóvel (OVNI)
05. COR: Vermelha, brilho metálico na parte superior
06. FORMA: Oval (cilíndrica)
07. TAMANHO APARENTE: 1,00m de comprimento por 0,50m de diâmetro.
08. MOVIMENTO: Trajetória reta, no sentido Sudeste/Noroeste.

09. VELOCIDADE: Grande (maior que um avião à reação)

10. ALTITUDE: 1.200m (estimada)

11. DISTÂNCIA: 1.500m (estimada)

12. OBSERVADOR(ES): Sr ANTONIO FERREIRA

13. NOTA: O OVNI movimentava-se ondulando (como folha ao vento), parava, girava em torno de si mesmo e deslocava-se rápido como se recebesse impulsos. Após várias evoluções, aumentou mais ainda sua velocidade, desaparecendo no rumo do nascente.

14. ANEXO: Cópia de 02 (dois) croquis.

— 000 —

01. REG Nº 044

02. LOCAL: Campinas da Vigia - Município da VIGIA/Pa

03. DATA/HORA: 25 Nov 77 - às 19:30 horas

04. DESCRIÇÃO: Corpo luminoso

05. COR: Luminosidade reflexa

06. FORMA: Fusó (conóide)

07. TAMANHO APARENTE: 3,00 x 0,60m

08. MOVIMENTO: Irregular, oscilando lateralmente.

09. VELOCIDADE: Baixa

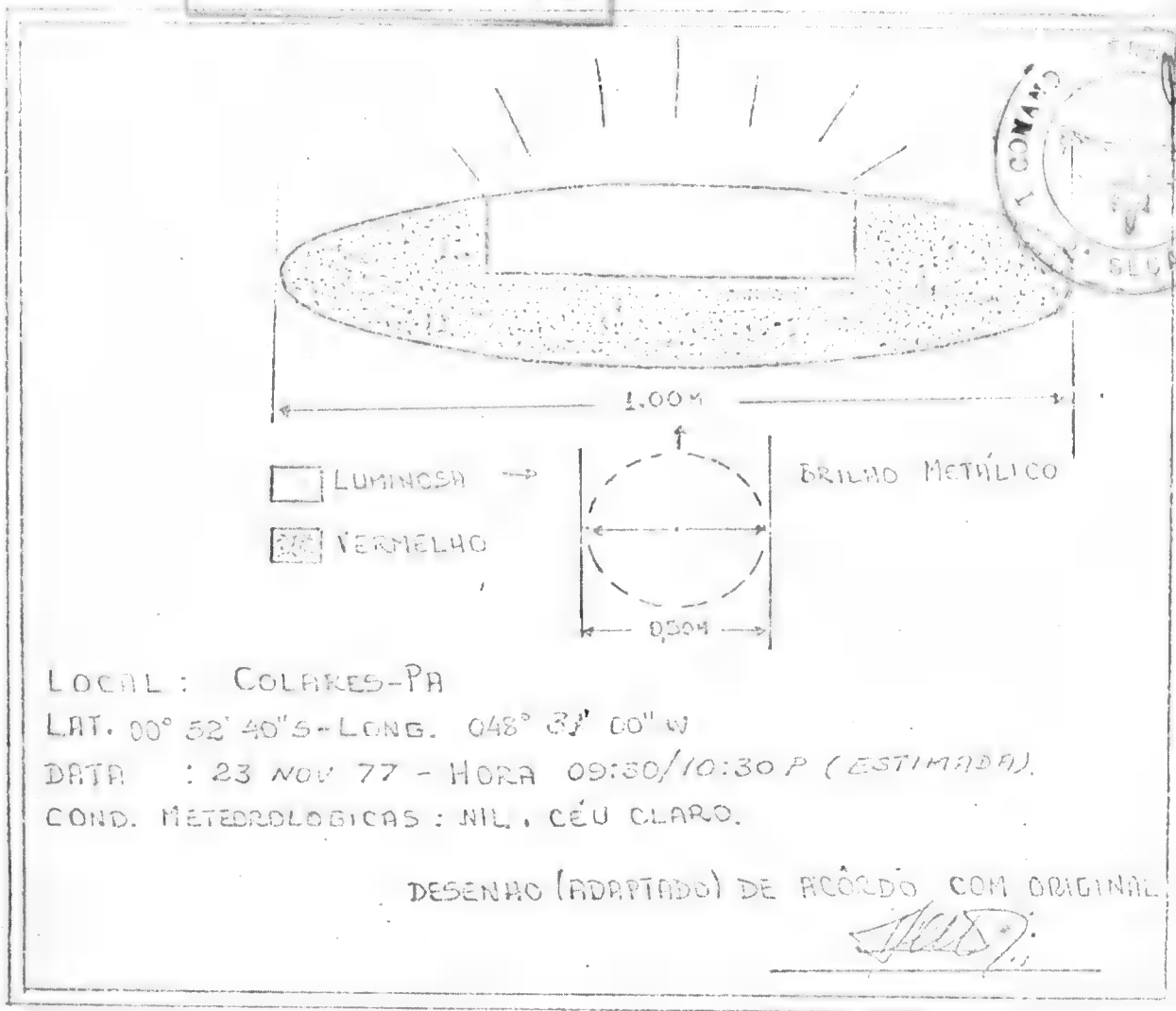
10. ALTITUDE: 100m (estimada)

11. DISTÂNCIA: 100m (estimada)

12. OBSERVADOR(ES): Padre ALFREDO DE LA O

13. NOTA: Ausência de ruído, Possuía luzes de cores verde, vermelha e amarela, as quais acendiam intermitentemente no sentido horário. Aumentou subitamente a velocidade e desapareceu no alto.

CONFIDENCIAL



1977 - 23.11 - 09:30/10:30P- RELATO 59A - CL 8 - F44 - Objeto Aéreo (não era avião), de forma oval-cilindrica, cor Vermelha/ e brilho metálico na parte superior; deslocava-se com grande velocidade (maior que a de avião à jato), no sentido SE/NE, a baixa altura (1.000/1.200m), passando à distância de 1.500m do observador; media aproximadamente 1.00m de comprimento por // 0,50m de largura (diâmetro); movimentava-se de maneira irregular (o que chamou atenção do Relator) como se fosse uma folha ao vento, parava rapidamente, girava e se deslocava com velocidade, como se recebesse impulsos; após efetuar várias evoluções, aumentou muito sua velocidade e em linha reta desapareceu para o lado do nascente um pouco para o Norte (NE) (sic), NE - O Relator encontrava-se sozinho, mais acredita que outras pessoas também viram o "objeto".

CONFIDENCIAL



01. REG Nº 045
02. LOCAL: Município de COLIARÉ/PA
03. DATA/HORA: 26 Nov 77 - às 00:55 horas
04. DESCRIÇÃO: Corpo luminoso
05. COR: Amarela avermelhada muito intensa
06. FORMA: Indefinida
07. TAMANHO APARENTE: Indeterminado
08. MOVIMENTO: Irregular, no sentido Noroeste/Sudeste

09. VELOCIDADE: Variável
10. ALTITUDE: 50m (estimada)
11. DISTÂNCIA: 500m (estimada)
12. OBSERVADOR(ES): Equipe do A2/I COMAR

13. NOTA: Baixa velocidade até atingir a margem direita (Ilha de Colares), onde passou a movimentar-se com maior velocidade e de maneira irregular. Desapareceu por interposição de árvores, na Ponta do Bacuri.

— 000 —

01. REG Nº 046
02. LOCAL: Município de COLIARES/PA
03. DATA/HORA: 26 Nov 77 - às 05:15 horas
04. DESCRIÇÃO: Corpo luminoso
05. COR: Amarela, emitindo lampejos azulados.
06. FORMA: Indefinida
07. TAMANHO APARENTE:
08. MOVIMENTO: Trajetória reta, no sentido Sudoeste/Leste.

09. VELOCIDADE: Grande (acima de 800km/h)
10. ALTITUDE: 2.000m (estimada)
11. DISTÂNCIA: 10.000m (estimada)
12. OBSERVADOR(ES): Equipe do A2/I COMAR

13. NOTA: Não se ouviu ruído.

CONFIDENCIAL

CONFIDENCIAL



01. REG Nº 047
02. LOCAL: Baía do Sol - Mosqueiro/Pa
03. DATA/HORA: 26 Nov 77 - às 18:54 horas
04. DESCRIÇÃO: Corpo luminoso
05. COR: Amarela, luminosidade muito intensa.
06. FORMA: Indefinida
07. TAMANHO APARENTE:
08. MOVIMENTO: Trajetória reta, no sentido Norte/Sul.

09. VELOCIDADE:
10. ALTITUDE: 200m (estimada)
11. DISTÂNCIA: 2.000m (estimada)
12. OBSERVADOR(ES): Cap I Aer HOLANDA e os Civis UBERATAN PINON
FRIAS e MILTON RENDONÇA
13. NOTA: A luminosidade do OVNI aumentava à medida que este penetra-
va no campo de luz, provocado pelo nascer da lua. Dessa
pareceu encoberto pela copa das árvores.

— 000 —

01. REG Nº 048
02. LOCAL: Ponta do Machadinho - Ilha de COCOTE/Pa
03. DATA/HORA: 27 Nov 77 - às 02:00 horas
04. DESCRIÇÃO: Corpos luminosos (2)
05. COR: Amarela avermelhada
06. FORMA: Indefinida
07. TAMANHO APARENTE:
08. MOVIMENTO: Elemento A: Trajetória reta.
Elemento B: Estacionário

09. VELOCIDADE: Baixa
10. ALTITUDE: Baixa
11. DISTÂNCIA: 3.000m (estimada). Canal do Navio
12. OBSERVADOR(ES): Sr ROSIO DE OLIVEIRA

13. NOTA: O relator observou dois corpos luminosos. O de maior vo-
lume estacionário. O menor aproximou-se do maior e depois
disso deslocou-se a baixa altura no rumo de Belém.

CONFIDENCIAL

CONFIDENCIAL



01. REG Nº 049
02. LOCAL: Ponta de Machadinho - Ilha de COLARES/P
03. DATA/HORA: 27 Nov 77 - às 02:00 horas
04. DESCRIÇÃO: Corpos luminosos (3)
05. COR: Amarela avermelhada.
06. FORMA: Indefinida
07. TAMANHO APARENTE: 2,5 cm (moeda de 50 centavos)
08. MOVIMENTO: Variado. Evoluções em torno da Ponta do Machadinho

09. VELOCIDADE: Variável
10. ALTITUDE: . . .
11. DISTÂNCIA: 6.000m (estimada)
12. OBSERVADOR(ES): Sr RÓSIO DE OLIVEIRA

13. NOTA: Elemento A: Deslocou-se para NW dirigindo foco azulado para a água.
Elemento B: Deslocou-se para Leste, sem emitir foco de luz.
Elemento C: Deslocou-se para Nordeste (COLARES), sem emitir foco.

— 000 —

01. REG Nº 050
02. LOCAL: Canal do Navio - Baía do Marajó - Pa
03. DATA/HORA: 27 Nov 77 - às 02:30 horas
04. DESCRIÇÃO: Corpo luminoso
05. COR: Amarela avermelhada
06. FORMA: Indefinida
07. TAMANHO APARENTE: 2,5cm
08. MOVIMENTO: Trajetória reta. Sudeste/Noroeste.

09. VELOCIDADE: Média
10. ALTITUDE: . . .
11. DISTÂNCIA: 400m (estimada)
12. OBSERVADOR(ES): Sr RÓSIO DE OLIVEIRA

13. NOTA: O OVNI focava em diversas direções um feixe de luz azulada. Não fazia ruído.

CONFIDENCIAL

CONFIDENCIAL



01. REG Nº 051
02. LOCAL: Canal do Guiririm - Baía do Marajó/Pa
03. DATA/HORA: 27 Nov 77 - às 02:40 horas
04. DESCRIÇÃO: Corpo luminoso
05. COR: Amarela avermelhada
06. FORMA: Indefinida
07. TAMANHO APARENTE: . . .
08. MOVIMENTO: Trajetória reta, no sentido Sudeste/Noroeste

09. VELOCIDADE: Baixa
10. ALTITUDE: 400m (estimada)
11. DISTÂNCIA: 5.000m (estimada)
12. OBSERVADOR(ES): Sr ELIAS DE OLIVEIRA

13. NOTA: O OVNI foi observado deslocando-se desde a Ponta do Machadinho, cruzando sobre a Ponta do Bacuri, em seguida para o mar (Noroeste).

— 000 —

01. REG Nº 052
02. LOCAL: Município de COLARES/Pa
03. DATA/HORA: 27 Nov 77 - às 19:10 horas
04. DESCRIÇÃO: Corpos luminosos (2)
05. COR: Amarela clara
06. FORMA: Indefinida
07. TAMANHO APARENTE: Indefinidos
08. MOVIMENTO: Elemento A: Trajetória reta.
Elemento B: Variável (curva fechada 360º)
09. VELOCIDADE: Média (acima de 600 Km/h)
10. ALTITUDE: 6.000m (estimada)
11. DISTÂNCIA: 6.000m (estimada)
12. OBSERVADOR(ES): Equipe do A2/I COMAR

13. NOTA: Os elementos estavam em rota paralela, ao atingirem o centro da abóbada um deles efetuou uma curva fechada de 360º e em seguida retomou o rumo original (NE/W). A passagem durou dois minutos.

CONFIDENCIAL

CONFIDENCIAL



- 01. REG Nº 053
- 02. LOCAL: Canal do Navio - Baía do Marajó/Pa
- 03. DATA/HORA: 28 Nov 77 - às 01:00 horas
- 04. DESCRIÇÃO: Corpos luminosos (2)
- 05. COR: Amarela avermelhada
- 06. FORMA: Indefinida
- 07. TAMANHO APARENTE: 0,60m x 0,30m
- 08. MOVIMENTO: Estacionários

- 09. VELOCIDADE: . . .
- 10. ALTITUDE: Baixa
- 11. DISTÂNCIA: 4.000m (estimada)
- 12. OBSERVADOR(ES): Sr ROSIO DE OLIVEIRA

- 13. NOTA: O maior tinha a forma oval.

— 000 —

- 01. REG Nº 054
- 02. LOCAL: Município de COLARES/Pa
- 03. DATA/HORA: 28 Nov 77 - às 19:05 horas
- 04. DESCRIÇÃO: Corpos luminosos (2)
- 05. COR: Amarela clara
- 06. FORMA: Indefinidas
- 07. TAMANHO APARENTE: 2 cm
- 08. MOVIMENTO: Trajetória curva, no sentido Noroeste/Sudeste.

- 09. VELOCIDADE: Supersônica
- 10. ALTITUDE: 4.000m (estimada)
- 11. DISTÂNCIA: 4.000m (estimada)
- 12. OBSERVADOR(ES): Equipe do A2/I COMAR

- 13. NOTA: Os dois OVNI's efetuaram uma curva, voltando para o rumo Norte.

CONFIDENCIAL

CONFIDENCIAL



01. REG Nº 055
02. LOCAL: Mosqueiro/Pa
03. DATA/HORA: 28 Nov 77 - às 19:30 horas
04. DESCRIÇÃO: Corpos luminosos (vários)
05. COR: Amarela avermelhada
06. FORMA: Indefinida
07. TAMANHO APARENTE: 20 cm (o maior)
08. MOVIMENTO: Variado. O maior, inicialmente estacionário, deslocou-se para NE
09. VELOCIDADE: O maior, ao deslocar-se, o fez com grande velocidade.
10. ALTITUDE: 700m (estimada)
11. DISTÂNCIA: 15.000m (estimada)
12. OBSERVADOR(ES): Sr MIGUEL DA SILVA MOREIRA
13. NOTA: Vide anexo.

— o o o —

01. REG Nº 056
02. LOCAL: Mosqueiro/Pa
03. DATA/HORA: 28 Nov 77 - às 19:15 horas
04. DESCRIÇÃO: Corpo luminoso
05. COR: Amarela avermelhada
06. FORMA: Indefinida
07. TAMANHO APARENTE:
08. MOVIMENTO: Trajetória reta, no sentido Sudoeste/Nordeste.
09. VELOCIDADE: Média (500 Km/h)
10. ALTITUDE: 700m (estimada)
11. DISTÂNCIA:
12. OBSERVADOR(ES): Sr MIGUEL DA SILVA MOREIRA
13. NOTA: Um pequeno avião passava no través de Mosqueiro. O OVNI cruzou em nível mais baixo.

CONFIDENCIAL

CONFIDENTIAL



REC Nº 055 - ANEXO

NOTA : O OVNI foi observado pelo relator desde a Vila do Mosqueiro no rumo Baía do Sol/Fonta do Macaetinho (Ilha de Colares) à distância aproximada de 15 Km em linha reta. O relator percebeu que compassadamente o OI emitia em sua parte inferior focos de luz azulada. Em dado momento aproximaram-se do OVNI maior dois pequenos corpos luminosos que procediam de direções opostas (não precisou o rumo) que foram como que absorvidos pelo maior. Cerca de três minutos após, desligaram-se daquele, 05 (cinco) pequenos corpos luminosos que tomaram direções opostas entre si. Em seguida o OVNI maior dirigiu ao solo três rápidos e consecutivos focos de luz azul muito intensa (como Flash) e deslocou-se para o rumo Nordeste, com grande velocidade.

CONFIDENTIAL

CONFIDENCIAL



01. REG Nº 057
02. LOCAL: Município de Colinas/PA
03. DATA/HORA: 28 Nov 77 - às 19:30 horas
04. DESCRIÇÃO: Corpo luminoso
05. COR: amarela, lampejos azulados
06. FORMA: Indefinida
07. TAMANHO APARENTE: . . .
08. MOVIMENTO: Trajetória reta, no sentido Sudeste/Noroeste
09. VELOCIDADE: Média
10. ALTITUDE: 2.000m (estimada)
11. DISTÂNCIA: 2.000m (estimada)
12. OBSERVADOR(ES): Equipe do A2/I COMAR
13. NOTA: Desapareceram no centro da abóbada celeste.

— 000 —

01. REG Nº 058
02. LOCAL: Baía do Sol - Mosqueiro/PA
03. DATA/HORA: 28 Nov 77 - às 19:30 horas
04. DESCRIÇÃO: Corpo luminoso
05. COR: Amarela avermelhada, emitindo lampejos azulados.
06. FORMA: Indefinida
07. TAMANHO APARENTE: . . .
08. MOVIMENTO: Inicialmente estacionário. Deslocou-se para Leste.
09. VELOCIDADE: Supersônica
10. ALTITUDE: 3000m (estimada)
11. DISTÂNCIA: 3000m (estimada), vertical
12. OBSERVADOR(ES): Cap I Aer HOLLANDA
13. NOTA: O OVNI emitiu uma série de quatro flashes de luz azul. No segundo deslocou-se para Leste.

CONFIDENCIAL

CONFIDENCIAL



01. REG Nº 059
02. LOCAL: Município de ...
03. DATA/HORA: 02 Dez 77 - às 18:22 horas
04. DESCRIÇÃO: Corpo luminoso
05. COR: Amarela avermelhada
06. FORMA: Indefinida
07. TAMANHO APARENTE: 2 cm
08. MOVIMENTO: Trajetória reta, no sentido Sudoeste/Nordeste.
09. VELOCIDADE: Grande (acima de 800 Km/h)
10. ALTITUDE: 12.000m (estimada)
11. DISTÂNCIA: 15.000m (estimada)
12. OBSERVADOR(ES): Equipe de ...
13. NOTA: Visível até a linha do horizonte. ...

000

01. REG Nº 060
02. LOCAL: Município de ...
03. DATA/HORA: 04 Dez 77 - às 18:15 horas
04. DESCRIÇÃO: Corpo luminoso
05. COR: Branca azulada
06. FORMA: Indefinida
07. TAMANHO APARENTE:
08. MOVIMENTO: Sentido Sudoeste/Nordeste. ...
09. VELOCIDADE: Grande (acima de 800 Km/h)
10. ALTITUDE: 12.000m (estimada)
11. DISTÂNCIA: 12.000m (estimada), na vertical.
12. OBSERVADOR(ES): Equipe de A2/1 ...
13. NOTA: Ao atingir o Centro de ...

CONFIDENCIAL

CONFIDENCIAL





- 01. REG Nº 061
- 02. LOCAL: Baía do Sol - [illegible]
- 03. DATA/HORA: 07 Dez 77 - [illegible]
- 04. DESCRIÇÃO: Corpo luminoso
- 05. COR: Azul, brilho [illegible]
- 06. FORMA: Indefinida
- 07. TAMANHO APARENTE: [illegible]
- 08. MOVIMENTO: Trajetória [illegible]
- 09. VELOCIDADE: [illegible]
- 10. ALTITUDE: [illegible]
- 11. DISTÂNCIA: 3.000m (estimada)
- 12. OBSERVADOR(ES): Cap [illegible]
- 13. NOTA: O brilho muito [illegible]

— 000 —

- 01. REG Nº 062
- 02. LOCAL: Baía do Sol - [illegible]
- 03. DATA/HORA: 09 Dez 77 - [illegible]
- 04. DESCRIÇÃO: Corpo luminoso
- 05. COR: Amarela avermelhada
- 06. FORMA: Indefinida
- 07. TAMANHO APARENTE: [illegible]
- 08. MOVIMENTO: Trajetória [illegible]
- 09. VELOCIDADE: Média (acima de [illegible])
- 10. ALTITUDE: 2.000 (estimada)
- 11. DISTÂNCIA: 3.000 (estimada)
- 12. OBSERVADOR(ES): [illegible]
- 13. NOTA: O OVNI movimenta-se [illegible]
- 14. ANEXO: Cópia de uma fotografia.

CONFIDENCIAL

ANEXO DO REG. N.º 062



1-0-77/88 - BAIA DO SOL - DATA/HORA 09 Dez 77, às 23:50P
Alt- 2.000m Dst-3.000m Obt- 6.3 1/30 seg.

EQUIPAMENTO-

YASCHICA TLS ELETRO 35
Lente 400mm 1:6.3

CONFIDENCIAL



01. REG Nº 063
02. LOCAL: Rio Comprido - Município de Ananindeua/Ta
03. DATA/HORA: 09 Dez 77 - às 23:50 horas
04. DESCRIÇÃO: Corpo luminoso
05. COR: Amarela avermelhada
06. FORMA: Indefinida
07. TAMANHO APARENTE: 15 cm
08. MOVIMENTO: Trajetória reta Norte/Sul, acompanhando a calçada do rio.
09. VELOCIDADE: Média (acima de 300 Km/h)
10. ALTITUDE: 50m (estimada)
11. DISTÂNCIA: 300m (estimada)
12. OBSERVADOR(ES): Equipe do A2/1
13. NOTA: Transmissão muito rápida. Para alguns elementos da Equipe a 2ª parte do balão (forma).

— 000 —

01. REG Nº 064
02. LOCAL: Baía do Sol - Mosqueiro/T
03. DATA/HORA: 10 Dez 77 - às 00:45 horas
04. DESCRIÇÃO: Corpo luminoso
05. COR: Amarela avermelhada, lançando focos azulados para o solo.
06. FORMA: Indefinida
07. TAMANHO APARENTE: 10cm
08. MOVIMENTO: Trajetória reta, no sentido Noroeste/Sudeste
09. VELOCIDADE: Média (- 300km/h)
10. ALTITUDE: 2.000m (estimada)
11. DISTÂNCIA: 5.000m (estimada)
12. OBSERVADOR(ES): 13 CAP. 1º T. de Es. Civis UNICAMP, BRUNO F. P. SILVA, 1º S. de Es. Civis UNICAMP, COL. e Br. CELIA
13. NOTA: O OVNI dirigia para o solo (Baía do Sol), em intervalos regulares, focos de luz azulada de brilho muito intenso. Não se observou qualquer ruído.
14. NOTA: Cópia de uma fotografia

CONFIDENCIAL

CONFIDENCIAL



1-C-77/89 - RIO GUAIARÁ PA- DATA/HORA 09 Dez 77, às 23:50P

Alt- 50m Dist-300m Obt- 5.6 1/60seg.

EQUIPAMENTO-

MINOLTA SRT 101

Lente ROKKOR ZOOM 100/200mm 1:5.6

CONFIDENCIAL

CONFIDENCIAL



01. REG Nº065
02. LOCAL: Rio Guajará - Município de Ananindeua/Pa
03. DATA/HORA: 10 Dez 77 - às 00:50 horas
04. DESCRIÇÃO: Corpo luminoso
05. COR: Amarela avermelhada
06. FORMA: Indefinida
07. TAMANHO APARENTE: 25 cm
08. MOVIMENTO: Irregular (variando em zig-zag). Sudeste/Noroeste

09. VELOCIDADE: Variável (impulsos de aceleração)
10. ALTITUDE: 50m (estimada)
11. DISTÂNCIA: 2.000m (estimada)
12. OBSERVADOR(ES): Equipe do A2/I COMAR

13. NOTA: O OVNI efetuou várias evoluções, mudando constantemente de proa. Ausência total de ruídos ou deslocamento de ar.
14. ANEXO: Cópia de 09 (nove) fotografias.

___ 000 ___

01. REG Nº 066
02. LOCAL: Rio Guajará - Município de Ananindeua/Pa
03. DATA/HORA: 10 Dez 77 - às 01:50 horas
04. DESCRIÇÃO: Corpo luminoso
05. COR: Avermelhada. Reflexos azul violeta
06. FORMA: Indefinida
07. TAMANHO APARENTE: 30 cm
08. MOVIMENTO: Irregular, sentido Sul/Norte

09. VELOCIDADE: Variável. Média - 200Km/h
10. ALTITUDE: 100m(estimada)
11. DISTÂNCIA: 500m(estimada)
12. OBSERVADOR(ES): Equipe do A2/I COMAR

13. NOTA: Efetuou várias evoluções, com velocidade variável.
14. ANEXO: Cópia de 04(quatro) fotografias.

CONFIDENCIAL

CONFIDENTIAL



1 2 3 4 5 6

0-77/91 - DETALHES

EQUIPAMENTO-

MINOLTA SRT 101

Lente ROKKOR ZOOM 100/200mm 1:5.6

Filme RE-2475 (1000asa)



1 2 3 4 5

0-77/92 - DETALHES

FILMADORA-

CANON 514 (x3)

Filme G160asa



1-0-77/91 - RIO GUAJARÁ (OLARIA)

Alt-50m Dst-2000m Obt 5.6 1/30seg.

DATA/HORA - 10 Dez 77, às 00:50h

CONFIDENCIAL



2-C-77/93

Alt- 50m Dist- 1.500m Objt 5.6 1/30seg.



CONFIDENCIAL



4-0-77/91

Alt- 50m Dst-1.500m Objt 5.6 1/30seg.



CONFIDENCIAL

ANEXO 01 DO REG Nº 31-065



6-0-77/91

Alt- 50m Det- 1.000m (bt 5.000/8000m)

ANEXO 01 DO REG Nº 31




CONFIDENTIAL

01 30 06 066



4-0-77/92

Alt- 50m Dst- 1.500m Obt 5.6 1/20 mm.



5-0-77/92

CONFIDENTIAL



2-0-77/92

Alt- 100m Dst- 800m obt 5.6 1/2 sec.



3-0-77/92

CONFIDENCIAL



01. REG Nº 067
02. LOCAL: Baía do Sol - Mosqueiro/Pa
03. DATA/HORA: 10 Dez 77 - às 20:30/20:35 horas
04. DESCRIÇÃO: Corpo luminoso
05. COR: Indefinida (como fogos de artifício)
06. FORMA: Indefinida
07. TAMANHO APARENTE: Indefinido (o clarão cobria uma área de 50cm)
08. MOVIMENTO: Estacionário. Setor Norte.

09. VELOCIDADE: . . .
10. ALTITUDE: 300m (estimada)
11. DISTÂNCIA: 3.000m (estimada)
12. OBSERVADOR(ES): 1S Q AT MT FLÁVIO e os Civis A.N. Dias, F.M. Costa Dias e F.M. Freitas Costa.
13. NOTA: Curtos períodos de visibilidade (explosões). Possível troca de posição. Às 21:30 horas se observou fenômeno com as mesmas características no setor Sudeste.
14. ANEXO: Cópia de uma fotografia.

— 000 —

01. REG Nº 068
02. LOCAL: Baía do Sol - Mosqueiro/Pa
03. DATA/HORA: 11 Dez 77 - às 03:25 horas
04. DESCRIÇÃO: Corpo luminoso
05. COR: Amarela clara (pálida)
06. FORMA: Indefinida
07. TAMANHO APARENTE: 10cm
08. MOVIMENTO: Trajetória reta.

09. VELOCIDADE: Baixa (-200Km/h)
10. ALTITUDE: 3.000m (estimada)
11. DISTÂNCIA: 1.500m (estimada)
12. OBSERVADOR(ES): 1S C AT MT FLÁVIO e os Civis A.N. Dias, F.M. Costa Dias e F.M. Freitas Costa
13. NOTA: Variação de intensidade luminosa de forma compassada (pulsante). O CL maior era acompanhado por um de menor tamanho.
14. ANEXO: Cópia de 11 (onze) fotografias.

CONFIDENCIAL

CONFIDENCIAL



1-0-77/94 - BAIA DO SOL (sobre a Ponte do Machadinho-I. Colares).
DATA/HORA 10 Dez 77, às 20:30/20:35P.

EQUIPAMENTO-

YASCHICA TLS ELETRO 35


Lente 400mm 1:6.3

Filme RE-2475 (1000asa)

Alt.- 300m Dst.- 3.000/3.500m Obt.- 6.3 1/30seg.

CONFIDENCIAL


CONFIDENCIAL



1-0-77/97 - BAIA DO SOL PA -(sobre I. Colares-Rio Jejutava)
Alt.- 3.000m Dst.- 1.500m Obt.- 6.3 1/30seg.
DATA/HORA - 11 Dez 77, às 03:25P

CONFIDENCIAL


CONFIDENCIAL



2-0-77/97 - BAIA DO SOL (Sobre Furo das Marinhas).
Alt.- 2.000m Dst.- 1.500m Obt.- 6.3 1/30seg.
DATA/HORA - 11 dez 77, às 03:25P

CONFIDENCIAL


CONFIDENCIAL



DETALHE

3-0-77/97; DETALHE (Inv. 1 ex.)

Alt.- 2.500m Dst.-1.500m Obt.-6.3 1/30seg.



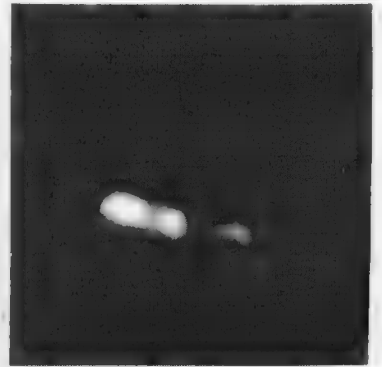

3-0-77/97 - BAIA DO SGL -

Alt.-2.500m Dst... 1.500m Obt.-6.3 1/30seg.

DATA/HORA - 11 Dez 77, às 03:25P

Equipamento-

CONFIDENCIAL



DETALHE


4- -77/97 - BAIA DO SOL : DETALHE (Amp. Max.)



4-0-77/97- BAIA DO SOL -
Alt.- 2.000m Dst.- 1.200m Obt.- 6.3 1/30seg
DATA/HORA - 11 Dez 77, às 03:25P
Equipamento-


YASCHICA TLS ELETRO 35

CONFIDENCIAL



DETALHE

5-0-77/97 - DETALHE (amp. Max.)



5-0-77/97 - BAIA DO SOL -
Alt.- 2.500m Dst.- 1.500m Obj.- 6.3 1/30sec.
DATA/HORA - 11 Dez 77, às 03:25
Equipamento-
MÁQUINA TIS RIFUGO 25

CONFIDENCIAL



01. REG Nº 069
02. LOCAL: Baía do Sol - Mosqueiro/Pa
03. DATA/HORA: 13 Dez 77 - às 20.45 horas
04. DESCRIÇÃO: Corpo luminoso
05. COR: Amarela clara
06. FORMA: Indefinida
07. TAMANHO APARENTE: Indefinido
08. MOVIMENTO: Trajetória reta, no sentido Moroeste/Sudeste

09. VELOCIDADE: Média
10. ALTITUDE: 12.000m (estimada)
11. DISTÂNCIA: 3.000m(estimada)
12. OBSERVADOR(ES): 1S Q AT MT FLAVIO e os Civis UBIRATAN PINON ' FRIAS, F.M. Freitas Costa e Célia Montenegro.
13. NOTA: O Corpo luminoso perdeu altura e "apagou" em frente a Ponta do Machadinho. Brilho intenso.

— 000 —


01. REG Nº 070
02. LOCAL: Baía do Sol - Mosqueiro/Pa
03. DATA/HORA: 13 Dez 77 - às 21:05 horas
04. DESCRIÇÃO: Corpo luminoso
05. COR: Amarela avermelhada, intensos reflexos azulados e variações da intensidade luminosa, em pequenos períodos.
06. FORMA: Indefinida
07. TAMANHO APARENTE: 30cm
08. MOVIMENTO: Aparentemente estacionário

09. VELOCIDADE: . . .
10. ALTITUDE: 1.000m(estimada)
11. DISTÂNCIA: 500m(estimada)
12. OBSERVADOR(ES): 1S Q AT MT FLÁVIO, e os Civis UBIRATAN PINON ' FRIAS, Sra F.M. Freitas Costa e Srta CELIA MONTE GRO.
13. NOTA: Não se ouviu ruído, nem foi observado um deslocamento acentuado. Desapareceu na mesma posição.
14. ANEXO: Cópia de três fotografias.

CONFIDENCIAL

CONFIDENCIAL

ANEXO DO REG Nº 070



DETALHE

1-0-77/99 -BAIA DO SOL -

1-0-77/99 - BAIA DO SOL -
Alt.- 1000m Dst.- 500m Obt 6.3 1/30sec.
Equipamento-
YASCHICA TLS ELTRO 35
Lente 400mm 1:6.3
Filtro UV - ROKKOR (adptado à objetiva)

CONFIDENCIAL



01. REG Nº 071
02. LOCAL: Baía do Sol - Mosqueiro/Pa
03. DATA/HORA: 13 Dez 77 - às 23:55 horas
04. DESCRIÇÃO: Corpo luminoso
05. COR: Amarela avermelhada
06. FORMA: Indefinida
07. TAMANHO APARENTE: 5 cm
08. MOVIMENTO: Trajetória reta, no sentido Noroeste/Sudeste

09. VELOCIDADE: Média (acima de 300Km/h)
10. ALTITUDE: 2.000m (estimada)
11. DISTÂNCIA: 4.000m (estimada)
12. OBSERVADOR(ES): 1S Q AT MT FLAVIO e os Civis UBI RATAN PINON FRIAS e Sra F.M. FREITAS COSTA.
13. NOTA: Passagem sobre a Ilha de Colares (Jejutaua).
14. ANEXO: Cópia de uma fotografia.

— 000 —

01. REG Nº 072
02. LOCAL: Baía do Sol - Mosqueiro/Pa
03. DATA/HORA: 14 Dez 77 - às 00:45 horas
04. DESCRIÇÃO: Corpo luminoso
05. COR: Amarela avermelhada, lampejos azulados de grande intensidade.
06. FORMA: Indefinida
07. TAMANHO APARENTE: 5 cm
08. MOVIMENTO: Trajetória reta, no sentido Noroeste/Sudeste

09. VELOCIDADE: Média (acima de 300 Km/h)
10. ALTITUDE: 3.000m (estimada)
11. DISTÂNCIA: 6.000m (estimada)
12. OBSERVADOR(ES): 1S Q AT MT FLAVIO e os Civis UBI RATAN PINON FRIAS e Sra F.M. FREITAS COSTA
13. NOTA: Não se ouviu ruído.

CONFIDENCIAL

CONFIDENCIAL

ANEXO DO REG Nº 077



1-0-77/100 - BAIA DO SOL--(Sobre a I.C. - Rio Jejuatã)

DATA/HORA - 13 Dez 77, às 23:55H

Alt.- 2.000m Dst. 3.000/4.000m Obt.-6.3 1/30sec.

Equipamento-

YASCHICA TLR ELITRO 35

Lente 400mm 1:6.3

CONFIDENCIAL

CONFIDENCIAL



01. REG Nº 073
02. LOCAL: Baía do Sol - Mosqueiro/Pa
03. DATA/HORA: 14 Dez 77 - às 22:43 horas
04. DESCRIÇÃO: Corpo luminoso
05. COR: Amarela avermelhada
06. FORMA: Indefinida
07. TAMANHO APARENTE: 20cm
08. MOVIMENTO: Trajetória reta, no sentido Noroeste/Sudeste.

09. VELOCIDADE: Média (-500Km/h)
10. ALTITUDE: 2.500m (estimada)
11. DISTÂNCIA: 1.500m (estimada)
12. OBSERVADOR(ES): 1S Q AT MT FLAVIO e os Civis UBERATAN PINON
FRIAS e Sra F.M. FREITAS COSTA
13. NOTA: Emitia lampejos azulados bastante intenso e espaçados (3
a 5 segundos). Não fazia ruído.
14. ANEXO: Cópia de três fotografias.

— 000 —


01. REG Nº 074
02. LOCAL: Rio Guajará - Município de Ananindeua/Pa
03. DATA/HORA: 14 Dez 77 - às 22:45 horas
04. DESCRIÇÃO: Corpo luminoso
05. COR: Amarela avermelhada
06. FORMA: Indefinida
07. TAMANHO APARENTE: 10cm
08. MOVIMENTO: Trajetória reta, no sentido Nordeste/Sudoeste.

09. VELOCIDADE: Variável (piques de alta velocidade)
10. ALTITUDE: 500m (estimada)
11. DISTÂNCIA: 1.000m (estimada)
12. OBSERVADOR(ES): Equipe do A2/I COMAR

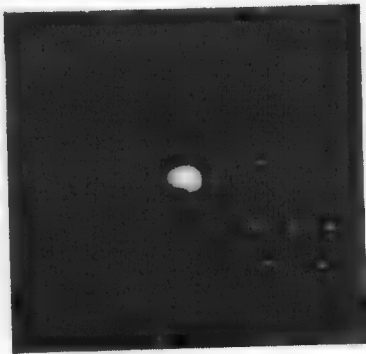
13. NOTA: Efetuou várias evoluções, emitindo vez outra lampejos de
grande intensidade luminosa de cor azul (solda elétrica);
Não fazia ruído ou deslocamento de ar.
14. ANEXO: Cópia de uma fotografia.

CONFIDENCIAL

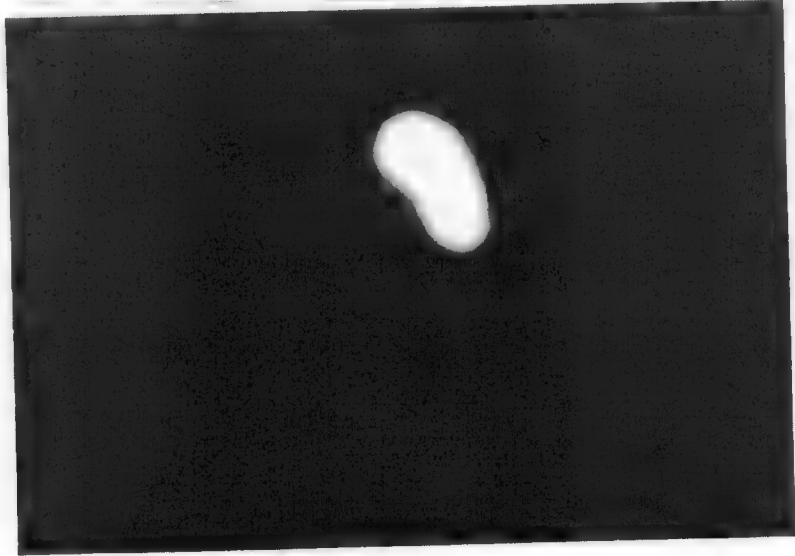
CONFIDENCIAL



1-0-77/104 BATA DO SOL
DATA/HORA - 14 dez 77, às 22:43F
Alt. - 2.500m Dst. - 1.500m Obt. - 6.3 1/30seg.



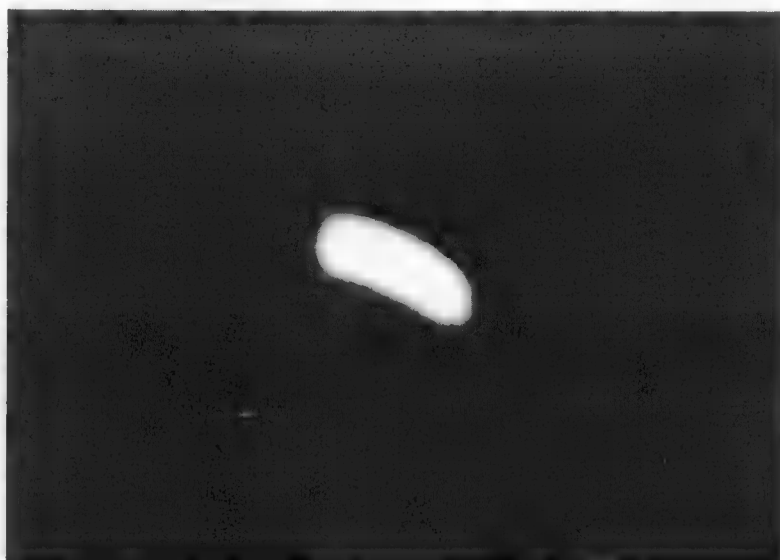
2-0-77/104 BATA DO SOL
DATA/HORA - 14 Dez , às 22:43F
Alt. - 2.200m Dst. - 1500m Obt. - 6.3 1/30seg



3-0-77/104 - BATA DO SOL (Amp. Max).
DATA/HORA - 14 Dez 77, às 22:43F
Alt. - 2.000m Dst. - 1.500m Obt. - 6.3 1/30seg.
Equipamento -
YASCHICA TLS ELETRO 35
Lente 400mm 1:6.3

CONFIDENCIAL

ANEXO DO REG Nº 074



1-0-77/105 - RIO GUATARÁ (Olaria) - (Amp. Max).
DATA/HORA - 14 Dez 77, às 22:45h
Alt.- 500m Dst.- 1.000m Obt.- 5.6 1/30seg.
Equipamento-

MINOLTA SRT 101
Lente ROKKOR ZOOM 100/200mm 1:5.6

CONFIDENCIAL

CONFIDENCIAL



01. REG Nº 075
02. LOCAL: Rodovia PA-47 - Fazenda JEJU/PIÇARRREIRA-Mun. de São Domingos do Capim/Pa
03. DATA/HORA: 16 Dez 77 - às 23.50 horas
04. DESCRIÇÃO: Corpo luminoso
05. COR: Amarela clara, brilhante
06. FORMA: Indefinida
07. TAMANHO APARENTE: 2 a 3cm (à distância como uma estrela)
08. MOVIMENTO: Trajetória reta, descendo. Sentido Sudeste/Noroeste.

09. VELOCIDADE: Média (acima de 300Km/h)
10. ALTITUDE: 600m (estimada). Nivelou a 200m.
11. DISTÂNCIA: 4.000m (estimada). Mais próxima 300m.
12. OBSERVADOR(ES): Equipe do A2/I COMAR

13. NOTA: O OVNI, à distância, parecia uma estrela muito grande e brilhante, ao nivelar (300m) ficou encoberto pelo mato alto. A Equipe deslocou-se à pé para melhor observar.

14. ANEXO: Cópia de 06(seis) fotografias.


— 000 —

01. REG Nº 076
02. LOCAL: Rod. PA-47-Faz. JEJU/PIÇARRREIRA-Mun. de São Domingos do Capim/Pa
03. DATA/HORA: 17 Dez 77 - às 00:30 horas
04. DESCRIÇÃO: Corpo luminoso
05. COR: Amarela avermelhada, com reflexos azulados.
06. FORMA: Circular (afunilada)
07. TAMANHO APARENTE: 50 cm
08. MOVIMENTO: Girando (pião) e ondulante, no sentido Noroeste/Sudeste.
09. VELOCIDADE: Variável; subida vagarosa. Acelerou aumentando na subida.
10. ALTITUDE: 400m (estimada), baixou para 70m.
11. DISTÂNCIA: 100m (estimada), quando o OVNI estava mais baixo.
12. OBSERVADOR(ES): Equipe do A2/I COMAR
13. NOTA: O OVNI mudava de cor, passando do branco azulado muito intenso para o vermelho rubro, variando sua luminosidade e velocidade. Os elementos da Equipe não observaram sua ascensão. Desapareceu por interposição de árvores.
14. ANEXO: Cópia de um croquis e 26(vinte e seis) fotografias.


CONFIDENCIAL

CONFIDENCIAL


REF. 02 70 000 00 075



07/11/77



07/11/77




7-0-77/109 - Fazenda Jejú - SDC-Pará
AV. - 6.000m alt. - 2.500m obt. 5.0 x 1.30cm.



CONFIDENCIAL

ALPHAC 02 20 581 075





Detalhe.

2-C-77/109 - Pa. enda 10 - SDC - Pará
Alt. - 2.000m Dst. - 1.000m Obt. - 5.6 1/3 sec.
DATA/HORA - 16 Dez 77, às 23:50P.
Equipamento -
SINGETA SRT 101
Lente ROCKOR ZOOM 100/200mm. 1:5.6



CONFIDENCIAL

ANEXO 01 Nº 076



Detalhe


4-C.-77/110 - Fazenda JEJÉ - SDC - Pará
Alt.- 400m Dst.- 500m Obt.- 5.6 1/30seg.
MINOLTA SRT 101
Lente ROKKOR ZOOM 100/-CC-M 1:5.6



DETALHE



CONFIDENCIAL

ANEXO 02 DO REG Nº 076



CONFIDENCIAL

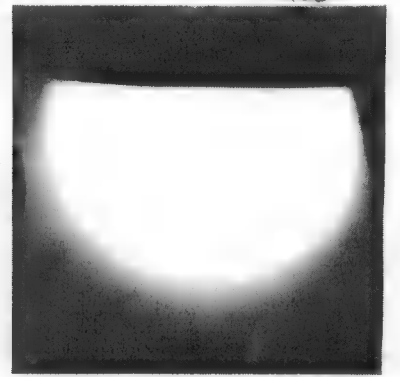
6-0-77/110 - Fazenda IJÚ - SDC - Pará
Alt. - 200m Dst. - 300m Out. - 5.6 1/30 seg.



CONFIDENCIAL

CONFIDENCIAL


MEMO. 03 11 1977 Nº 076



007113

8-0-77/110 - Fazenda JÉJÚ (Piçareira)-SDC -Pará
Alt.- 100m Dst.- 100m Obt.- 5.6 1/30seg.


INCIP SRT L01 L nte ROKOR ZOOM 100/200mm 1:5.6



007114

CONFIDENCIAL

ANEXO 04 DO REG Nº 076



DETALHE

10-0-77/110 - Fazenda BR16 - 600 - Pará (Picaçolla)
Alt.- 100m Dst.- 100m Obt.- 5.6 1/30seg.




Ilustração das séries fotográficas.





Ilustração (corte) do terreno, onde possivelmente um OVNI efetuou seu pouso. Raz. JBJÉ - SDC - IA

1 - (FJ) sr. Expedito, área do Prov. Pouso.



2-(FJ) Vista de outro ângulo



3/(FJ)-visão ampla, da área .

CONFIDENCIAL

ANEXO Nº 04 DO PDS Nº 076



4-(FJ)- Vista de outro ângulo (assinalado), área de pouso.



5-(FJ)- Detalhe da vegetação. (capim de plantio).



CONFIDENCIAL

ANEXO 07 DO RPT Nº 076



7-(FJ) Close up, da área.



8-(FJ) - Close up, dos buracos.




9- (FJ)-Vista aproximada, close up, de um dos buracos.

Equipamento-

OLIMPUS TRIP 35
Filme 100asa.

CONFIDENCIAL

BRASIL 08 076



10- (FJ) -Close da área.



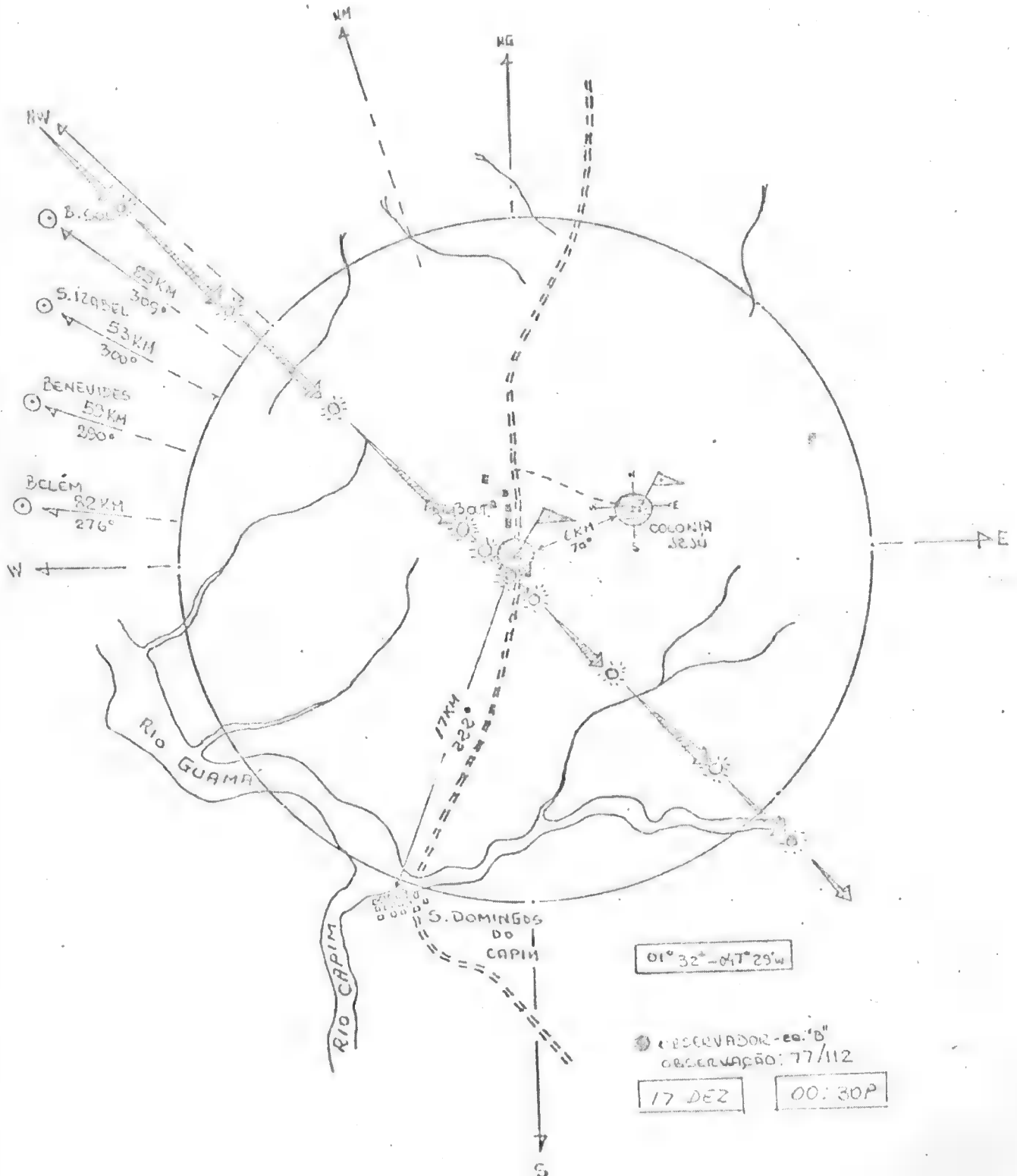
10-(FJ)- Close da área (repetição da foto anterior).



10-(FJ) DETALHE.

CONFIDENCIAL

AVULSO 09 DO REG NO 076



CONFIDENCIAL



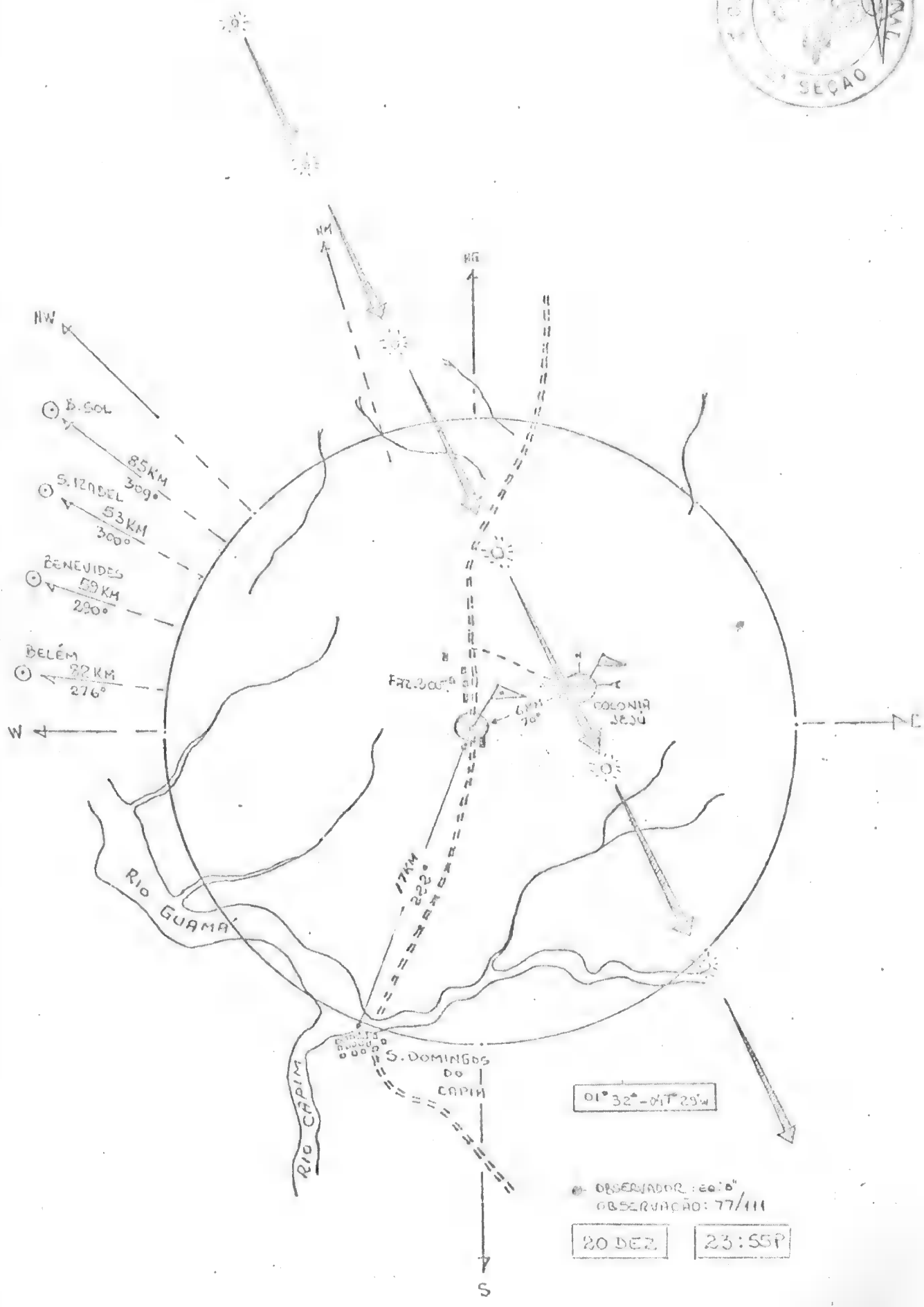

01. REG Nº 077
02. LOCAL: Rod. PA-47-Faz. JEJU - Mun. de SÃO CARLOS
03. DATA/HORA: 20 Dez 77 - às 23:55 horas
04. DESCRIÇÃO: Corpo luminoso
05. COR: Amarela avermelhada
06. FORMA: Indefinida
07. TAMANHO APARENTE: . . .
08. MOVIMENTO: Trajetória ligeiramente curva. Sentido sudoeste, com leve
09. VELOCIDADE: Baixa (200 Km/h)
10. ALTITUDE: 2.000m (estimada), altitude média de 2.500m
11. DISTÂNCIA: 4.000m (estimada)
12. OBSERVADOR(ES): Equipe do A2/T COMAR
13. NOTA:
14. ANEXO: Um croquis.

— 000 —

01. REG Nº 078
02. LOCAL: Rod. 47-PA-Colônia 3 de Outubro-Mun. SÃO CARLOS
03. DATA/HORA: 20 Dez 77 - às 23:55 horas
04. DESCRIÇÃO: Corpo luminoso
05. COR: Amarela avermelhada
06. FORMA: Indefinida
07. TAMANHO APARENTE: 1 cm
08. MOVIMENTO: Trajetória curva, no sentido SE/4
09. VELOCIDADE: Baixa (-200Km/h)
10. ALTITUDE: 2.000m (estimada)
11. DISTÂNCIA: 1.500m (estimada)
12. OBSERVADOR(ES): Equipe do A2/T COMAR
13. NOTA: O OVNI cruzou o ponto de observação a uma distância de 1.500m.
14. ANEXO: Um croquis.

CONFIDENCIAL

CONFIDENCIAL



01° 32' - 047° 25' W

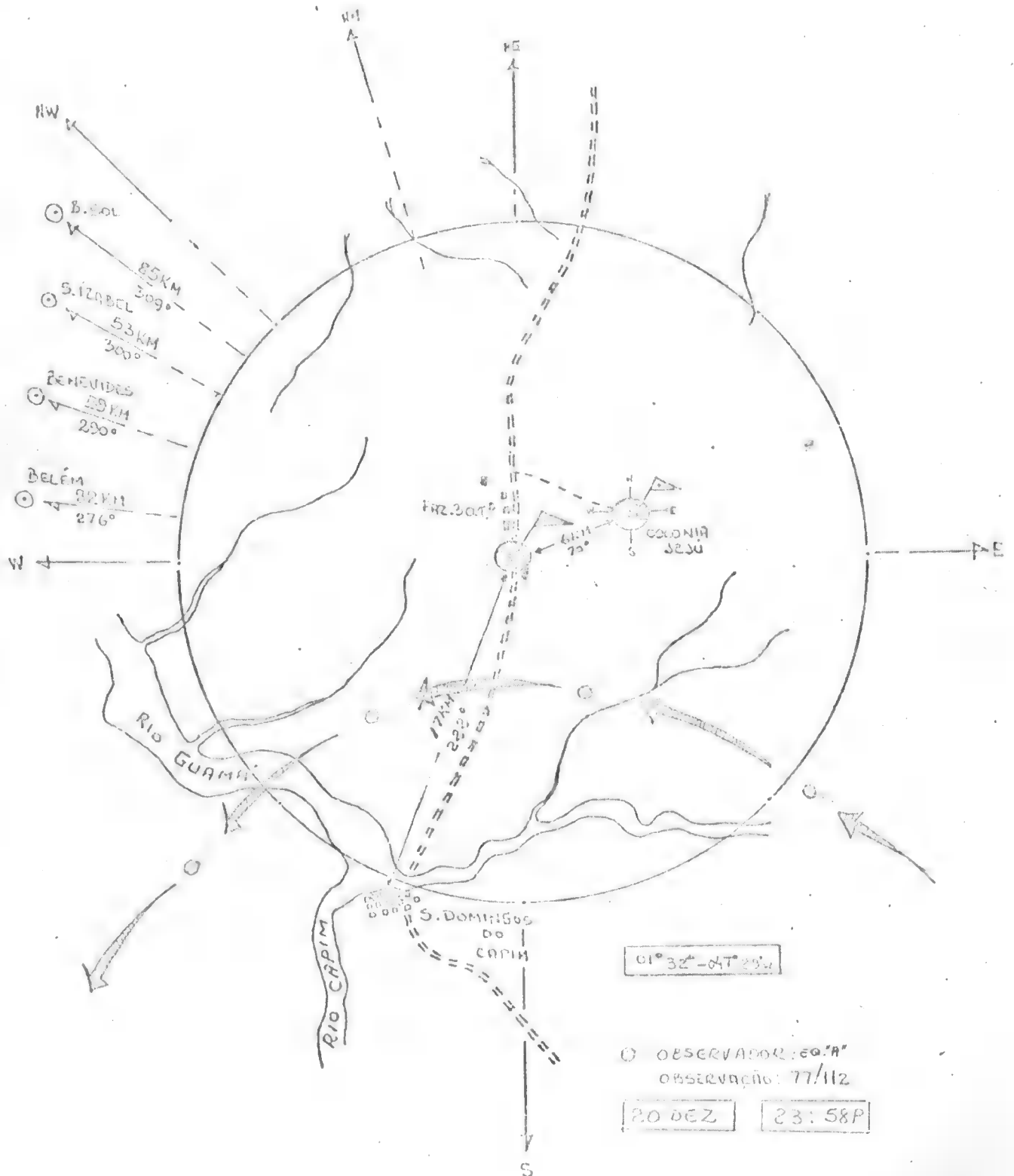
● OBSERVADOR: 10010
OBSERVAÇÃO: 77/111

20 DEZ

23:55P

CONFIDENCIAL

078



CONFIDENCIAL



01. REG Nº 079
02. LOCAL: Baía do Sol - Casquinha/Pa
03. DATA/HORA: 22 Dez 77 - às 21:30 horas
04. DESCRIÇÃO: Corpo luminoso
05. COR: Amarela brilhante, ligeiras variações de brilho
06. FORMA: Indefinida
07. TAMANHO APARENTE: 2 cm
08. MOVIMENTO: Trajetória retilínea, ligeiras paradas (serpenteante). Sentido Leste/Oeste.
09. VELOCIDADE: Média (~300km/h)
10. ALTITUDE: 2.000m (estimada)
11. DISTÂNCIA: 1.800m (estimada)
12. OBSERVADOR(ES): 1S CPT MT FLAVIO e 1S CIVIL MERITAN PINON
1S CPT MT FLAVIO e 1S CIVIL MERITAN PINON
1S CPT MT FLAVIO e 1S CIVIL MERITAN PINON
1S CPT MT FLAVIO e 1S CIVIL MERITAN PINON
13. NOTA:

000


01. REG Nº 080
02. LOCAL: Baía do Sol - Mosquero/Pa
03. DATA/HORA: 22 Dez 77 - às 01:30 horas
04. DESCRIÇÃO: Corpo luminoso
05. COR: Amarela avermelhada
06. FORMA: Indefinida
07. TAMANHO APARENTE: 1 cm
08. MOVIMENTO: Sentido Leste/Sudoeste, efetuou curva para Sudeste
09. VELOCIDADE: Média (500km/h), variou para velocidade superior
10. ALTITUDE: 1.100m (estimada)
11. DISTÂNCIA: 1.000m (estimada)
12. OBSERVADOR(ES): 1S CPT MT FLAVIO e 1S CIVIL MERITAN PINON
1S CPT MT FLAVIO e 1S CIVIL MERITAN PINON
1S CPT MT FLAVIO e 1S CIVIL MERITAN PINON
13. NOTA: O objeto exibiu comportamento de aceleração, tendo em vista sua velocidade em sentido oposto ao movimento.
14. ANEXO: Cópia de 01 (uma) fotografia.

CONFIDENCIAL

CONFIDENCIAL

080

47




2- 0 - 77/118

LOCAL : BAIA DO GOLFO DATA/HORA: 22 Dez 77, às 01:30h

Alt: 1.100m Dst: 1.000m Obt: 5.6 1/30seg.

Equipamento:

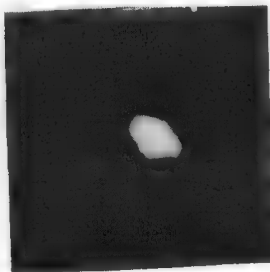
MINOLTA SRT 101, Lente ROKKOR ZOOM 100/200mm 1:5.6




1- 0 - 77/118

Alt : 1.500m

Dst - 1.500m



2- 0 - 77/118



3- 0 - 77/118

Alt: 1.800m

Dst- 2.000m

CONFIDENCIAL

CONFIDENCIAL



01. REG Nº 083
02. LOCAL: Município de COLARES/Pa
03. DATA/HORA: 23 Jan 78 - às 23:30 horas
04. DESCRIÇÃO: OVNI (pousado)
05. COR: Avermelhada escura, na parte superior e reflexos azul-esverdeados na parte inferior.
06. FORMA: Arredondada (circular), "chapéu de abas curtas", com 2 pés.
07. TAMANHO APARENTE: Estimado, em função da distância, entre 2,00 e 3,00m
08. MOVIMENTO: Estacionário. Deslocou-se ganhando altura em grande velocidade.
09. VELOCIDADE: Supersônica (ao deslocar-se)
10. ALTITUDE: No solo
11. DISTÂNCIA: 400m (estimada)
12. OBSERVADOR(ES): Sr MANOEL JOÃO DE OLIVEIRA
13. NOTA: O relator observou o OVNI pousado, por um período de 10 (dez) minutos, Tentou chamar seus companheiros, ao voltar o CL já se deslocava em grande velocidade para o alto, no rumo Noroeste.

— 000 —

01. REG Nº 084
02. LOCAL: Rio Guajará (Olaria KEUFFER) - Benfica/Pa
03. DATA/HORA: 23 Jan 78 - às 23:53 horas
04. DESCRIÇÃO: Corpo luminoso
05. COR: Amarela avermelhada
06. FORMA: Indefinida
07. TAMANHO APARENTE: 10cm
08. MOVIMENTO: Inicialmente reta, no sentido Norte/Sul. Efetuou curva L.
09. VELOCIDADE: Média (-500Km/h)
10. ALTITUDE: 300m (estimada)
11. DISTÂNCIA: 1.000m (estimada)
12. OBSERVADOR(ES): Equipe do A2/I COLAR
13. NOTA: Efetuou curva à esquerda, efectuando-se. Duração da passagem: 60 segundos.

CONFIDENCIAL

CONFIDENCIAL



01. REG Nº 085
02. LOCAL: Rio Guajará (Olaria KEUFFER) - Benfica/Pa
03. DATA/HORA: 24 Jan 78 - às 00:09 horas
04. DESCRIÇÃO: Corpo luminoso
05. COR: Amarela avermelhada
06. FORMA: Indefinida
07. TAMANHO APARENTE: 5 cm
08. MOVIMENTO: Trajetória reta, no sentido Noroeste/Sul

09. VELOCIDADE: Média (-500Km/h)
10. ALTITUDE: 300m (estimada)
11. DISTÂNCIA: 1.000m (estimada)
12. OBSERVADOR(ES): Equipe do A2/I COMAR

13. NOTA: Ausência de ruído. Passagem rápida (m/n 1 minuto)

— 000 —

01. REG Nº 086
02. LOCAL: Rio Guajará - Benfica (Pa)
03. DATA/HORA: 24 Jan 78 - às 01:42 horas
04. DESCRIÇÃO: Corpo luminoso
05. COR: Amarela avermelhada, fosca
06. FORMA: Indefinida
07. TAMANHO APARENTE: 15 a 20cm
08. MOVIMENTO: Trajetória curva, no sentido Noroeste/Sudeste.

09. VELOCIDADE: Média (-500 Km/h)
10. ALTITUDE: 200m (estimada)
11. DISTÂNCIA: 3.000m (estimada)
12. OBSERVADOR(ES): Equipe do A2/I COMAR

13. NOTA: Desaparecimento por interposição de árvores.

CONFIDENCIAL

CONFIDENCIAL



01. REG Nº 087
02. LOCAL: Município de COLIARES/Pa
03. DATA/HORA: 27 Jan 78 - às 03:00 horas
04. DESCRIÇÃO: Corpo luminoso
05. COR: Luminosidade azulada. Objeto de cor escura
06. FORMA: Circular, provida de pequenas asas e dois tubos na parte frontal.
07. TAMANHO APARENTE: 2,00m de diâmetro
08. MOVIMENTO: Trajetória reta (vôo picado, freando), procedente de NE.
09. VELOCIDADE: Variável
10. ALTITUDE: Baixa, pouco acima da praia
11. DISTÂNCIA: 300m (estimada)
12. OBSERVADOR(ES): Sr RAIMUNDO COSTA LEITE
13. NOTA: O relator dedicava-se a tarefa de colocar sua rede de pesca na Praia do Cajueiro, quando percebeu que um objeto não identificado vinha em sua direção. Abandonou sua rede e juntamente com o companheiro dirigiu-se ao mangal. O objeto ficou pairando na praia a baixa altura, focando uma luz azulada no mangue.

000

01. REG Nº 088
02. LOCAL: Rio Laranjeira (afluente do Rio Guajará). CIMATRO-Belém/Pa
03. DATA/HORA: 27 Jan 78 - às 23:32 horas
04. DESCRIÇÃO: Corpo luminoso
05. COR: Amarela avermelhada, fosca
06. FORMA: Indefinida
07. TAMANHO APARENTE: 10cm
08. MOVIMENTO: Trajetória ligeiramente curva, Sudeste/Sudoeste.
09. VELOCIDADE: Baixa (-200km/h)
10. ALTITUDE: 300m (estimada)
11. DISTÂNCIA: 1.000m (estimada), quando mais próximo.
12. OBSERVADOR(ES): Equipe do A2/I COMAR
13. NOTA: O OVNI movimentava-se serpenteando (proa variável). Ao aproximar-se do clarão da cidade, procedeu a uma curva acentuada, rumando para o Norte. Apagou à distância de 3.000m, em frente ao ponto de observação (caixa d'água, 28m de altura).

CONFIDENCIAL

CONFIDENCIAL



01. REG Nº 089
02. LOCAL: Rio Laranjeira - CIMATRO-VOLKSWAGEN - Belém/Pa
03. DATA/HORA: 28 Jan 78 - às 01:08 horas
04. DESCRIÇÃO: Corpo luminoso
05. COR: Amarela avermelhada
06. FORMA: indefinida
07. TAMANHO APARENTE: 10cm
08. MOVIMENTO: Trajetória em suave curva à esquerda, sentido Norte/Sul.

09. VELOCIDADE: Média (-200 Km/h)
10. ALTITUDE: 300m (estimada)
11. DISTÂNCIA: 1.500m (estimada)
12. OBSERVADOR(ES): Equipe do A2/1

13. NOTA: O OVNI movimentava-se serpenteando, afastou-se do clarão da cidade (Belém), efetuando curva acentuada para o rumo NE, apagando à distância de 3.000m à frente dos observadores.
14. ANEXO: Cópia de 06 (seis) fotografias.

000

01. REG Nº 090
02. LOCAL: Município de COLARES/Pa - Praia do Cajueiro
03. DATA/HORA: 05 Fev 78 - às 05:30 horas
04. DESCRIÇÃO: OVNI
05. COR: Avermelhada, na parte central, área retangular, mais clara.
06. FORMA: Rede invertida (semi-circular ou semi-oval)
07. TAMANHO APARENTE: 3,00m
08. MOVIMENTO: Em ascensão lenta, trajetória reta.

09. VELOCIDADE: Baixa
10. ALTITUDE: 30m (estimada)
11. DISTÂNCIA: 400m (estimada)
12. OBSERVADOR(ES): Sr MANOEL JOÃO DE OLIVEIRA

13. NOTA: Observada inicialmente grande luminosidade entre as águas do mangue. Movimentou-se vagarosamente como que flutuando (folha ao vento) sobre a praia em direção ao Norte.

CONFIDENCIAL

CONFIDENCIAL

089



CÓPIA DE FILME 38 (Fig. 1)


LOCAL - CIMATRO VOLKSWAGEN DATA/HORA: 28.01.78 às 01:08F
Filme Particular (ADALBERTO KOVACS NOGUEIRA)
Filmagem - PLA VIRGILIO ERNESTO ARANTES MELLO (falecido).
Equipamento: Filmadora ELMO 360 (x4)-Filme G160asa.



CÓPIA DE FILME 38 (Fig.2)
Série Virgilio.

CONFIDENCIAL


CONFIDENCIAL



CÓPIA FILME S8 - (Fig.3)
série Virgílio.



CÓPIA DE FILME S8- (Fig.4)
série Virgílio.



CÓPIA DE FILME S8- (Fig.5)
série Virgílio.



CÓPIA DE FILME S8 - (Fig.6)
série Virgílio.

CONFIDENCIAL



01. REG Nº 091
02. LOCAL: Rodovia PA-17 - (Belém-Mosqueiro/Pa) - Km 8
03. DATA/HORA: 13 Fev 78 - às 23:40 horas
04. DESCRIÇÃO: Corpo luminoso
05. COR: Amarela avermelhada
06. FORMA: Indefinida
07. TAMANHO APARENTE: 15 cm
08. MOVIMENTO: Trajetória reta, sentido Noroeste/Sudeste(zig-zag)

09. VELOCIDADE: Baixa (-200 Km/h), ao cortar a Rodovia, acelerou.
10. ALTITUDE: 500m (estimada)
11. DISTÂNCIA: 1.000m (estimada), no ponto mais próximo de sua rota.
12. OBSERVADOR(ES): TEN VASCONCELOS, 1S C AT MT FLAVIO e os Cíveis V. MELLO (Piloto) e A. MELLO (Cargº Civil).
13. NOTA: Ao atingir a BR 316 (4 minutos depois) foi observado um CI que movimentava a baixa velocidade, pouco acima das árvores, aprofundando o rumo Sul.

— 000 —

01. REG Nº 092
02. LOCAL: Município de COLAPES/Pa
03. DATA/HORA: 18 Fev 78 - às 20.25 horas
04. DESCRIÇÃO: Corpo luminoso
05. COR: Amarela avermelhada, emitindo lampejos azulados.
06. FORMA: Indefinida
07. TAMANHO APARENTE: 5 cm
08. MOVIMENTO: Zig-zag, no sentido Oeste/Leste.

09. VELOCIDADE: Supersônica
10. ALTITUDE: 3.000m (estimada)
11. DISTÂNCIA: 3.000m (estimada)
12. OBSERVADOR(ES): 1S C AT MT FLAVIO e Sra F.M. FREIRE SOUSA
13. NOTA: O OVNI passou a emitir lampejos após cruzar a vertical. Desapareceu ao atingir 2/3 da abóbada celeste.

CONFIDENCIAL

CONFIDENCIAL



01. REG Nº 093
02. LOCAL: Município de COLARES / Pa
03. DATA/HORA: 22 Fev 78 - às 19:15 horas
04. DESCRIÇÃO: Corpo luminoso
05. COR: Amarela avermelhada
06. FORMA: Indefinida
07. TAMANHO APARENTE: 3 cm
08. MOVIMENTO: Zig-zag, acelerando constantemente. Sentido Noroeste/SE.

09. VELOCIDADE: Média (-500 Km/h)
10. ALTITUDE: 2.000m (estimada)
11. DISTÂNCIA: 2.000m (estimada), na vertical.
12. OBSERVADOR(ES): IS G AT MT - FLAVIO e Sra F.M. FREITAS COSTA

13. NOTA: Ao atingir 2/3 da abóbada, o OVEL mudou bruscamente (45º) a sua pros, prosseguindo para leste.

— 000 —

01. REG Nº 094
02. LOCAL: Município de COLARES/Pa
03. DATA/HORA: 26 Fev 78 - às 00:30 horas
04. DESCRIÇÃO: Corpo luminoso
05. COR: Amarela avermelhada
06. FORMA: Indefinida
07. TAMANHO APARENTE: 5 cm
08. MOVIMENTO: Trajetória reta, no sentido Nordeste/Sudoeste.

09. VELOCIDADE: Média (-500Km/h)
10. ALTITUDE: 1.500m (estimada)
11. DISTÂNCIA: 500m (estimada)
12. OBSERVADOR(ES): Padre ALFREDO DE LA Ó

13. NOTA:

CONFIDENCIAL

CONFIDENCIAL



- 01. REG Nº 095
- 02. LOCAL: Município de Curitiba
- 03. DATA/HORA: 20 Nov 1961 - 20h15m
- 04. DESCRIÇÃO: 3022 141100
- 05. COR: Amarelo avermelhado
- 06. FORMA: Irregular
- 07. TAMANHO APARENTE: 3 cm
- 08. MOVIMENTO: Trajetória de sul para norte à altitude constante de 3000m.
- 09. VELOCIDADE: Média (100 km/h)
- 10. ALTITUDE: 3.000m (estimada)
- 11. DISTÂNCIA: 1.000m (estimada)
- 12. OBSERVADOR(ES): 177 17700 PLATE e 177 17700 PLATE
- 13. NOTA: O OVNT emitiu 3 lançamentos de 100g cada um.

— 000 —

- 01. REG Nº 096
- 02. LOCAL: Município de Curitiba
- 03. DATA/HORA: 20 Nov 1961 - 20h15m
- 04. DESCRIÇÃO: 3022 141100
- 05. COR: Amarela, brilho intenso
- 06. FORMA: Circular
- 07. TAMANHO APARENTE: 3 cm
- 08. MOVIMENTO: Trajetória de sul para norte à altitude constante de 3000m.
- 09. VELOCIDADE: Baixa (100 km/h)
- 10. ALTITUDE: 1.500m (estimada)
- 11. DISTÂNCIA: 1.000m (estimada)
- 12. OBSERVADOR(ES): 177 17700 PLATE e 177 17700 PLATE
- 13. NOTA: A intenção de análise é para identificação de aparelhos de lançamento de bombas.

CONFIDENCIAL

CONFIDENCIAL



01. REG Nº 097
02. LOCAL: Município de COLARES/Pa
03. DATA/HORA: 26 Fev 78 - às 19:35 horas
04. DESCRIÇÃO: Corpo luminoso
05. COR: Amarela avermelhada, muito brilhante, lampejos azulados
06. FORMA: Indefinida
07. TAMANHO APARENTE: 10 cm
08. MOVIMENTO: Trajetoria reta, sentido Oeste/Sudeste

09. VELOCIDADE: Variável
10. ALTITUDE: 1.000m (estimada)
11. DISTÂNCIA: 1.000m (estimada), na vertical.
12. OBSERVADOR(ES): IS Q AT MT FLAVIO e os Civis UBIRATAN PINON
FRIAS, Sra F.M. FREITAS COSTA e Srta CELIA MONTENEGRO.
13. NOTA: Avistamento inicial no horizonte (30º). Desapareceu ao atingir (45º) 2/3 da abóbada, em curva ascendente.

— 000 —

01. REG Nº 098
02. LOCAL: Município de COLARES/Pa
03. DATA/HORA: 28 Fev 78 - às 20:05 horas
04. DESCRIÇÃO: Corpo luminoso
05. COR: Amarela clara, brilho muito intenso
06. FORMA: Indefinida
07. TAMANHO APARENTE: 30 cm
08. MOVIMENTO: Trajetória reta, no sentido Sudeste/Oeste (Estacionário).

09. VELOCIDADE: Variável. Inicial baixa (-200Km/h). Acelerou bruscamente
10. ALTITUDE: 100m (estimada)
11. DISTÂNCIA: 1.000m (estimada)
12. OBSERVADOR(ES): IS Q AT MT FLAVIO e Sra F.M. FREITAS COSTA.

13. NOTA: Ao atingir o Canal do Navio (8.000m) de distância, o OVNI acelerou subindo e desapareceu (apagou) a 300m de altitude.

CONFIDENCIAL

CONFIDENCIAL



01. REG Nº 099
02. LOCAL: Município de COLARES/Pa
03. DATA/HORA: 02 Mar 78 - às 01:30 horas
04. DESCRIÇÃO: Corpo luminoso
05. COR: Amarela avermelhada, emitindo intensos lampejos azul-vio-
06. FORMA: Indefinida | leta
07. TAMANHO APARENTE: 3 cm
08. MOVIMENTO: Trajetória reta, no sentido Noroeste/Sudeste

09. VELOCIDADE: Média (-500 Km/h)
10. ALTITUDE: 4.000m (estimada)
11. DISTÂNCIA: 5.000m (estimada)
12. OBSERVADOR(ES): 1S Q AT MT FLAVIO

13. NOTA: Desapareceu por interposição de árvores(Ponta do Bacuri)

— 000 —

01. REG Nº 100
02. LOCAL: Município de COLARES/Pa
03. DATA/HORA: 03 Mar 78 - às 05:25 horas
04. DESCRIÇÃO: Corpo luminoso
05. COR: Amarela clara, fosca
06. FORMA: Indefinida
07. TAMANHO APARENTE: 10 cm
08. MOVIMENTO: Trajetória reta, no sentido Sudeste/Oeste

09. VELOCIDADE: Baixa (-200Km/h)
10. ALTITUDE: 200m (estimada)
11. DISTÂNCIA: 2.000m (estimada), afastou-se até 8.000m
12. OBSERVADOR(ES): 1S Q AT MT FLAVIO

13. NOTA: O OVNI afastou-se a baixa velocidade, desaparecendo as pro-
ximidades do Canal do Navio, próximo de uma canoa de pesca.

CONFIDENCIAL

CONFIDENCIAL



01. REG Nº 101
02. LOCAL: Município de SURUBES/Pa
03. DATA/HORA: 28 Mar 78 - às 20:30 horas
04. DESCRIÇÃO: Corpo luminoso
05. COR: Amarela avermelhada
06. FORMA: Indefinida
07. TAMANHO APARENTE: . . .
08. MOVIMENTO: Trajetória reta, no sentido Noroeste/Sudeste.
Efetuou curva para o Norte.

09. VELOCIDADE: Média
10. ALTITUDE: 2.000m (estimada)
11. DISTÂNCIA: 800m (estimada)
12. OBSERVADOR(ES): Padre ALFREDO DE LA Ó

13. NOTA: Ao chegar às proximidades do Farol efetuou curva acentuada para o Norte.

— 000 —

01. REG Nº 102
02. LOCAL: Campinas da Vigia - Município da VIGIA/Pa
03. DATA/HORA: 18 Abr 78 - às 20:20 horas
04. DESCRIÇÃO: Corpo luminoso
05. COR: Indefinida
06. FORMA: Circular. 03 (três) luzes dispostas em triângulo.
07. TAMANHO APARENTE: 3,00m
08. MOVIMENTO: Trajetória reta, no sentido Sudeste/Nordeste.

09. VELOCIDADE: Inicialmente grande; diminuindo como se fosse pousar.
10. ALTITUDE: 100m (estimada)
11. DISTÂNCIA: 100m (estimada)
12. OBSERVADOR(ES): Padre ALFREDO DE LA Ó

13. NOTA: O OVNI deslocava-se em baixa altitude e em grande velocidade após cruzar a rodovia, diminuiu e baixou como se fosse pousar. O relator abandonou o veículo para melhor observar (tentou fotografar). Não apresentou impressão. Não observou detalhes estruturais. Luzes intermitentes verde, vermelha e amarela, sentido horário. Acendiam isoladamente.

CONFIDENCIAL

CONFIDENCIAL



01. REG Nº 103
02. LOCAL: Praia do Caracará - Litoral de Bragança/Pa
03. DATA/HORA: 29 Abr 78 - às 19:00 horas
04. DESCRIÇÃO: Corpo luminoso
05. COR: Amarela avermelhada, brilho intenso
06. FORMA: Indefinida
07. TAMANHO APARENTE: 0,50m
08. MOVIMENTO: Trajetória reta, sentido Sudeste/Oeste

09. VELOCIDADE: Supersônica
10. ALTITUDE: . . .
11. DISTÂNCIA: 1.000m (estimada). Passagem pelo ponto de observa-
12. OBSERVADOR(ES): Sr JOSÉ DE RIBAMAR VIANA DA COSTA

13. NOTA: O OVNI dirigiu 03 (três) focos de luz azul muito intenso, refletindo um grande clarão na superfície do mar.

— 000 —

01. REG Nº 104
02. LOCAL: Praia do Caracará - Litoral de Bragança/Pa
03. DATA/HORA: 29 Abr 78 - às 19:30 horas
04. DESCRIÇÃO: Corpos luminosos (5)
05. COR: Amarela clara
06. FORMA: Indefinidas
07. TAMANHO APARENTE: . . .
08. MOVIMENTO: Em formação (cunha), trajetória reta, no sentido Sul/Norte.

09. VELOCIDADE: Grande
10. ALTITUDE: . . .
11. DISTÂNCIA: . . .
12. OBSERVADOR(ES): Sr JOSE DE RIBAMAR VIANA DA COSTA

13. NOTA:

CONFIDENCIAL

CONFIDENCIAL



01. REG Nº 105
02. LOCAL: Município de BENEVIDES/Pa
03. DATA/HORA: 09 Jun 78 - às 19:00 horas
04. DESCRIÇÃO: Corpo luminoso
05. COR: Amarela avermelhada (intensa)
06. FORMA: Circular (comparou como uma bacia emborcada)
07. TAMANHO APARENTE: 0,50m
08. MOVIMENTO: Trajetória reta, no sentido Nordeste/Sudoeste.

09. VELOCIDADE: Baixa (-500Km/h), como se fosse um balão
10. ALTITUDE: 200m (estimada)
11. DISTÂNCIA: 500m (estimada)
12. OBSERVADOR(ES): Sr ANTONIO FERREIRA FAVACHO

13. NOTA: São constantes as observações de OVNI no local.
Ausência absoluta de ruído.

— ooo —

01. REG Nº 106
02. LOCAL: Município de BENEVIDES/Pa
03. DATA/HORA: 16 Jun 78 - às 12:30 horas
04. DESCRIÇÃO: Aeromóvel
05. COR: Prateada (metálica), proa de cor preta.
06. FORMA: Circular, com saliência (bico)
07. TAMANHO APARENTE: . . .
08. MOVIMENTO: Trajetória retam no sentido Noroeste/Sul

09. VELOCIDADE: Grande
10. ALTITUDE: 10.000m (estimada)
11. DISTÂNCIA: . . .
12. OBSERVADOR(ES): Sr JOSÉ DE RIBAMAR VIANA DA COSTA

13. NOTA: Deixou um pequeno rastro (logo desfeito) de fumaça.
Não percebeu ruído. Afirma não ser avião.

CONFIDENCIAL

CONFIDENCIAL



01. REG Nº 107
02. LOCAL: Baía do Sol - Mosqueiro/Pa
03. DATA/HORA: 20 Jun 78 - às 04:25 horas
04. DESCRIÇÃO: Corpo luminoso
05. COR: Amarela avermelhada, fosca. Variável quanto à intensidade.
06. FORMA: Ovalada
07. TAMANHO APARENTE: 20 cm
08. MOVIMENTO: Trajetória ligeiramente curva para a esquerda (SE)

09. VELOCIDADE: Média (-300 Km/h)
10. ALTITUDE: 400m (estimada)
11. DISTÂNCIA: 1.500m (estimada)
12. OBSERVADOR(ES): IS Q AT MT FLAVIO e o Sr UBIRATAN PINON FRIAS

13. NOTA: O OVNI movimentava-se em zig-zag, como se fosse sob ação de impulsos de curto período de tempo, com aumentos bruscos de intensidade luminosa.
14. ANEXO: Cópia de uma fotografia.

— 000 —

01. REG Nº 108
02. LOCAL: Município de BENEVIDES/Pa
03. DATA/HORA: 30 Jun 78 - às 20:35 horas
04. DESCRIÇÃO: Corpo luminoso
05. COR: Amarela claro, fosco
06. FORMA: Indefinida
07. TAMANHO APARENTE: 5 cm
08. MOVIMENTO: Trajetória ligeiramente curva, no sentido Leste/Oeste.

09. VELOCIDADE: Baixa (-200Km/h)
10. ALTITUDE: 1.200m (estimada)
11. DISTÂNCIA: 800m (estimada)
12. OBSERVADOR(ES): IS C AT MT FLAVIO e os Civis UBIRATAN PINON FRIAS e ANTONIO FERREIRA FAVACHO.

13. NOTA: O OVNI ao chegar próximo à Rodovia, efetuou curva acentuada para a esquerda aprofundando rumo Sudeste. Desapareceu por interposição de árvores.

CONFIDENCIAL

CONFIDENCIAL

107



1-0-78/32

EQUIPAMENTO:

MINOLTA SRT 101, Lente ROYER 100/200mm 1:2.8

Alt: 400m Dst: 1.500m Obt: 5.6 1/30seg.

Filme : RE-2475 (particular).

CONFIDENCIAL



01. REG Nº 109
02. LOCAL: Município de BENEVIDES/Pa
03. DATA/HORA: 04 Jul 78 - às 05:15 horas
04. DESCRIÇÃO: Corpo luminoso
05. COR: Amarela avermelhada, emitindo lampejos azulados.
06. FORMA: Indefinida
07. TAMANHO APARENTE: 15 cm
08. MOVIMENTO: Trajetoria curva(esquerda), sentido Leste/Sudeste

09. VELOCIDADE: Baixa (-200Km/h)
10. ALTITUDE: 600m (estimada)
11. DISTÂNCIA: 1.000m (estimada)
12. OBSERVADOR(ES): Sr ANTONIO FERREIRA FAVACHO

13. NOTA: Não produzia ruído. Efetuou curva para a esquerda em subida aumentou a velocidade e desapareceu no alto.

— 000 —

01. REG Nº 110
02. LOCAL: Município de BENEVIDES/Pa
03. DATA/HORA: 05 Jul 78 - às 05:30 horas
04. DESCRIÇÃO: Corpo luminoso
05. COR: Amarela avermelhada
06. FORMA: Arredondada (circular)
07. TAMANHO APARENTE: 25 cm
08. MOVIMENTO: Trajetória reta, no sentido Leste/Sudeste.

09. VELOCIDADE: Média (comparada a um avião)
10. ALTITUDE: 300m (estimada)
11. DISTÂNCIA: 200m (estimada)
12. OBSERVADOR(ES): Sr ANTONIO FERREIRA FAVACHO

13. NOTA: O OVNI deixava um pequeno rastro luminoso (faíscas), sem produzir ruído.

CONFIDENCIAL

CONFIDENCIAL



01. REG Nº 111
02. LOCAL: Município de BENEVIDES/Pa
03. DATA/HORA: 11 Jul 78 - às 21:40 horas
04. DESCRIÇÃO: Corpo luminoso
05. COR: Amarela avermelhada, fosca
06. FORMA: Indefinida
07. TAMANHO APARENTE: 6 cm
08. MOVIMENTO: Trajetória curva descendente de Leste/Sul.

09. VELOCIDADE: Média (-500 Km/h)
10. ALTITUDE: 300m (estimada)
11. DISTÂNCIA: 1.000m (estimada)
12. OBSERVADOR(ES): 1S Q AT MT FLAVIO e Sr ANTONIO FERREIRA FAVACHO.
13. NOTA: O OVNI desapareceu por trás de árvores em um ângulo muito baixo, Não se observou ruído.

ooo

01. REG Nº 112
02. LOCAL: Município de BENEVIDES/Pa
03. DATA/HORA: 11 Jul 78 - às 22:24 horas
04. DESCRIÇÃO: Corpo luminoso
05. COR: Amarela avermelhada
06. FORMA: Indefinida
07. TAMANHO APARENTE: 8 cm
08. MOVIMENTO: Trajetoria curva, no sentido Leste/Sudeste

09. VELOCIDADE: Média (-500Km/h)
10. ALTITUDE: 200m (estimada)
11. DISTÂNCIA: 800m (estimada)
12. OBSERVADOR(ES): 1S Q AT MT FLAVIO e o Sr ANTONIO FERREIRA FAVACHO.
13. NOTA: O OVNI desapareceu por interposição de árvores.

CONFIDENCIAL

CONFIDENCIAL



01. REG Nº 113
02. LOCAL: Município de BENEVIDES/Pa
03. DATA/HORA: 11 Jul 78 - às 23:25 horas
04. DESCRIÇÃO: Corpo luminoso
05. COR: Amarela clara, fosca
06. FORMA: Indefinida
07. TAMANHO APARENTE: 5 cm
08. MOVIMENTO: Trajetória curva, sentido Nordeste/Sudeste(descendo).

09. VELOCIDADE: Grande (acima de 800 Km/h)
10. ALTITUDE: 400m (estimada)
11. DISTÂNCIA: 800m (estimada)
12. OBSERVADOR(ES): 1S Q AT MT FLAVIO e o Sr ANTONIO FERREIRA FAVACHO.
13. NOTA: O OVNI desceu de 5.000m (ângulo vertical aproximado 30º), em curva descendente. Não se ouviu ruído ou deslocamento de ar. A passagem durou aproximadamente 60 segundos.

000

01. REG Nº 114
02. LOCAL: Município de BENEVIDES/Pa
03. DATA/HORA: 14 Jul 78 - às 02:10 horas
04. DESCRIÇÃO: Corpo luminoso
05. COR: Amarela, fosca
06. FORMA: Indefinida
07. TAMANHO APARENTE: 20 cm
08. MOVIMENTO: Trajetória reta, sentido Leste/Sudeste; curva à esquerda.

09. VELOCIDADE: Média (-500 Km/h)
10. ALTITUDE: 300m (estimada)
11. DISTÂNCIA: 500m (estimada)
12. OBSERVADOR(ES): 1S Q AT MT FLAVIO e os Cíveis UBIATAN PINON ' FRIAS e ANTONIO FERREIRA FAVACHO.
13. NOTA: Ausência de ruído. Desapareceu por interposição de árvores.

CONFIDENCIAL

CONFIDENCIAL



01. REG Nº 115
02. LOCAL: Município de BENEVIDES/Pa
03. DATA/HORA: 19 Jul 78 - às 23:40 horas
04. DESCRIÇÃO: Corpo luminoso
05. COR: Branca azulada, emitindo lampejos azulados muito intensos.
06. FORMA: Indefinida
07. TAMANHO APARENTE: 1 cm
08. MOVIMENTO: Zig-zag(mudança brusca de proa), sentido Noroeste/SE.

09. VELOCIDADE: Supersônica
10. ALTITUDE: 11.000m (estimada)
11. DISTÂNCIA: . . .
12. OBSERVADOR(ES): IS Q AT MT FLAVIO e o Sr ANTONIO FERREIRA FAVACHO.

13. NOTA: Apos cruzar o centro da abóbada, efetuou curva para a direita (Leste), prosseguindo em reta até desaparecer devido a distância. Os lampejos eram de tonalidades azul-violeta.

— 000 —

01. REG Nº116
02. LOCAL: Município de BENEVIDES/Pa
03. DATA/HORA: 25 Jul 78 - às 19:10 horas
04. DESCRIÇÃO: Corpo celeste
05. COR: Amarela avermelhada, emitindo lampejos azulados.
06. FORMA: Indefinida
07. TAMANHO APARENTE: . . .
08. MOVIMENTO: Trajetória reta, sentido Noroeste/Sudeste.

09. VELOCIDADE: Grande (acima de 1000Km/h)
10. ALTITUDE: 11.000m (estimada)
11. DISTÂNCIA: 11.000m (estimada), na vertical.
12. OBSERVADOR(ES): IS Q AT MT FLAVIO e os Cíveis UBIRATAN PINON FRIAS e ANTONIO FERREIRA FAVACHO.

13. NOTA: . . .

CONFIDENCIAL

CONFIDENCIAL



01. REG Nº 117
02. LOCAL: Município de BENEVIDES/Pa
03. DATA/HORA: 25 Jul 78 - às 19:11 horas
04. DESCRIÇÃO: Corpo luminoso
05. COR: Amarela avermelhada
06. FORMA: Indefinida
07. TAMANHO APARENTE: 2 cm
08. MOVIMENTO: Zig-zag (manobra brusca), sentido Leste/Oeste.

09. VELOCIDADE: Supersônica
10. ALTITUDE: 11.000m (estimada)
11. DISTÂNCIA: 11.000m (estimada), na vertical
12. OBSERVADOR(ES): 1S Q AT MT FLAVIO e os Cíveis UBIRATAN PINON FRIAS e ANTONIO FERREIRA FAVACHO.
13. NOTA: O OVNI ao atingir 2/3 da abóbada, procedeu curva fechada para a direita.

— 000 —

01. REG Nº 118
02. LOCAL: Município de BENEVIDES/Pa
03. DATA/HORA: 25 Jul 78 - às 19:15 horas
04. DESCRIÇÃO: Corpo luminoso
05. COR: Amarela avermelhada
06. FORMA: Indefinida
07. TAMANHO APARENTE: 2 cm
08. MOVIMENTO: Trajetória curva, sentido Oeste/Leste (curva para Sudeste).

09. VELOCIDADE: Supersônica
10. ALTITUDE: 11.000m (estimada)
11. DISTÂNCIA: 10.000m (estimada)
12. OBSERVADOR(ES): 1S Q AT MT FLAVIO e os Cíveis UBIRATAN PINON FRIAS e ANTONIO FERREIRA FAVACHO.
13. NOTA: O OVNI ao atingir 2/3 da abóbada, efetuou curva à direita mantendo uma trajetória curva, emitindo lampejos intermitentes de cor azul violeta.

CONFIDENCIAL

CONFIDENCIAL



01. REG Nº 119
02. LOCAL: Município de BENEVIDES/PA
03. DATA/HORA: 25 Jul 78 - às 19:25 horas
04. DESCRIÇÃO: Corpo luminoso
05. COR: Amarela avermelhada, clara.
06. FORMA: Indefinida
07. TAMANHO APARENTE: 5 cm
08. MOVIMENTO: Trajetória ligeiramente curva. Sentido Oeste/Leste.

09. VELOCIDADE: Baixa (-300Km/h)
10. ALTITUDE: 6.000m (estimada)
11. DISTÂNCIA: 8.000m (estimada)
12. OBSERVADOR(ES): 1S Q AT MT FLAVIO e os Cíveis UBIRATAN PINON FRIAS e ANTONIO FERREIRA FAVACHO
13. NOTA: O OVNI após cruzar o centro da abóbada aumentou a velocidade (aceleração rápida), emitindo lampejos azulados. Desviou para o rumo Norte (NNE)

— 000 —

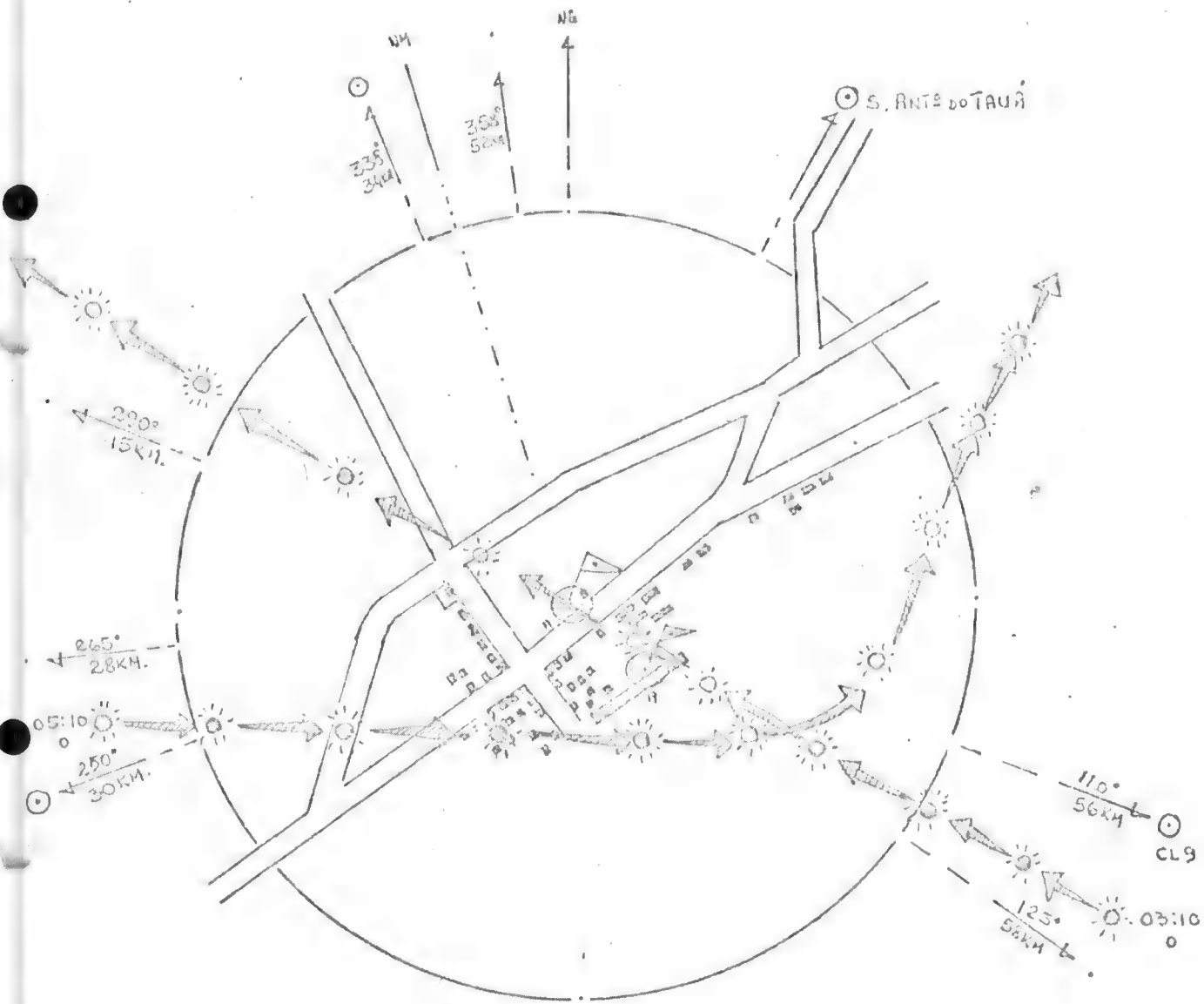
01. REG Nº 120
02. LOCAL: Município de BENEVIDES/Pa
03. DATA/HORA: 26 Jul 78 - às 03:10 horas
04. DESCRIÇÃO: Corpo luminoso
05. COR: Amarela avermelhada
06. FORMA: Indefinida
07. TAMANHO APARENTE: 2 cm
08. MOVIMENTO: Trajetória reta, Leste/Oeste.

09. VELOCIDADE: Grande (acima de 800Km/h)
10. ALTITUDE: 10.000m (estimada)
11. DISTÂNCIA: 10.000m (estimada), na vertical
12. OBSERVADOR(ES): 1S Q AT MT FLAVIO e o Sr UBIRATAN PINON FRIAS
13. NOTA: Emitindo lampejos azulados de fraca intensidade.
14. ANEXO: Cópia de 01 (um) croquis.

CONFIDENCIAL

CONFIDENCIAL

ANEXO DO RPT Nº 120



CL14 - CL149
01° 22' S - 043° 44' W

26 JUL 78

○ OBSERVADOR.
OBSERVAÇÃO Nº 77/40 E 41
○ OVNI (?)

CONFIDENCIAL



01. REG Nº 121
02. LOCAL: Município de BENEVIDES/Pa
03. DATA/HORA: 28 Jul 78 - às 03:45 horas
04. DESCRIÇÃO: Corpo luminoso
05. COR: Amarela avermelhada
06. FORMA: Indefinida
07. TAMANHO APARENTE: 5 cm
08. MOVIMENTO: Trajetória reta, Leste/Sudeste

09. VELOCIDADE: Baixa (-200Km/h)
10. ALTITUDE: 4.000m (estimada)
11. DISTÂNCIA: 6.000m (estimada)
12. OBSERVADOR(ES): 1S Q AT MT FLAVIO e o Sr UBI RATAN PINON FRIAS

13. NOTA: Não emitia lampejos.

— 000 —

01. REG Nº 122
02. LOCAL: Município de BELÉM/Pa - (Vila dos SO e SARGENTOS)
03. DATA/HORA: 07 Ago 78 - às 22:00 horas
04. DESCRIÇÃO: Corpo luminoso
05. COR: Amarela, com semi-círculo avermelhado (rotativo)
06. FORMA: Indefinida
07. TAMANHO APARENTE: 10 cm
08. MOVIMENTO: Trajetoria reta, sentido Sudeste/Noroeste

09. VELOCIDADE: Baixa (-300Km/h)
10. ALTITUDE: 2.000m(estimada)
11. DISTÂNCIA: 2.000m(estimada)
12. OBSERVADOR(ES): 2S Q IG FL CABRAL

13. NOTA: O OVNI deslocava-se no sentido Aero Clube (SE) para o Aeroporto de Val-de-Cans (NW). Liberava partículas luminosas em forma de cauda (faíscas).

CONFIDENCIAL

CONFIDENCIAL



01. REG Nº 123
02. LOCAL: Município de ZÉLEMEZ/Pa
03. DATA/HORA: 13 Ago 78 - às 05:40 horas
04. DESCRIÇÃO: Corpo luminoso
05. COR: Avermelhada (âmbar)
06. FORMA: Oval
07. TAMANHO APARENTE: 0,50m
08. MOVIMENTO: Trajetória reta, no sentido Sul/Norte

09. VELOCIDADE: Baixa (-20 Km/h), quase parando.
10. ALTITUDE: 60m (estimada)
11. DISTÂNCIA: 300m (estimada)
12. OBSERVADOR(ES): Sr ANTONIO FERREIRA FAVACHO

13. NOTA: O OVNI surgiu por trás das árvores e dirigiu um foco de luz diretamente sobre o relator. Este refere somente in cômodo na visão (momentaneamente) deixou de enxergar, ficando normal em poucos minutos.

ooo

01. REG Nº 124
02. LOCAL: Município de BELEM/Pa - Bairro do Marco
03. DATA/HORA: 18 Ago 78 - às 19:10 horas
04. DESCRIÇÃO: Corpo luminoso
05. COR: Avermelhada
06. FORMA: Indefinida
07. TAMANHO APARENTE: 30 cm
08. MOVIMENTO: Inicialmente estacionário, deu impressão de afastar-se

09. VELOCIDADE: . . .
10. ALTITUDE: . . .
11. DISTÂNCIA: 2.000m (estimada)
12. OBSERVADOR(ES): Sr JOSE DE RIBAMAR VIANA DA COSTA

13. NOTA: Visível por um período de 5 minutos (aproximadamente), possivelmente afastou-se no rumo Sul (em trajetória reta) razão por que seu tamanho diminuía gradativamente (sic).

CONFIDENCIAL

CONFIDENCIAL



01. REG Nº 125
02. LOCAL: Belém/Pa-Conj. Santos Dumont-SO e SGT-Beirão
03. DATA/HORA: 18 Ago 78 - às 19:10 horas
04. DESCRIÇÃO: Corpo luminoso
05. COR: Laranja, no centro e vermelha para as extremidades, confundindo-se com marrom.
06. FORMA: Indefinida
07. TAMANHO APARENTE: 20m (diminuindo gradativamente)
08. MOVIMENTO: ?

09. VELOCIDADE: ?
10. ALTITUDE: 600m (estimada)
11. DISTÂNCIA: 2.000m (estimada)
12. OBSERVADOR(ES): SO Q AT TS - ANTONIO LEMANSKI

13. NOTA: Avistado inicialmente como um grande clarão, de intensidade muito forte, porém, não ofuscante. Diminuiu gradativamente até transformar-se em um ponto luminoso de cor vermelha (Sul).

— ooo —

01. REG Nº 126
02. LOCAL: Belém/Pa - Vila Residencial SO e SGT FAB.
03. DATA/HORA: 18 Ago 78 - às 19:10 horas
04. DESCRIÇÃO: Corpo luminoso
05. COR: Laranja avermelhada, com um núcleo azulado.
06. FORMA: Indefinida
07. TAMANHO APARENTE: 10m
08. MOVIMENTO: Estacionário. Abria e fechava como um diafragma.

09. VELOCIDADE: ?
10. ALTITUDE: 300m (estimada), ângulo de 15 a 20°.
11. DISTÂNCIA: 3.000m (estimada)
12. OBSERVADOR(ES): IS Q AV ELIAS DIONISIO DE SOUZA

13. NOTA: O OVNI reduzia seu tamanho aparente no sentido horizontal. Diminuiu gradativamente até transformar-se em pequeno ponto de cor vermelha de brilho intenso, desaparecendo. Duração da observação: 5 minutos.

CONFIDENCIAL

CONFIDENCIAL



01. REG Nº 127
02. LOCAL: Município de MAPABA/Pa
03. DATA/HORA: 25 Ago 78 - às 19:45 horas
04. DESCRIÇÃO: Corpo luminoso
05. COR: Amarela avermelhada. Rastro (esteira) luminosa de cor vermelha.
06. FORMA: Indefinida
07. TAMANHO APARENTE: 25 cm
08. MOVIMENTO: Inicialmente em ângulo de 45°, desceu em picada, recuperando a 300m. Desapareceu no alto.
09. VELOCIDADE: Supersônica
10. ALTITUDE: 2.000m (estimada), referente ao tamanho aparente.
11. DISTÂNCIA:
12. OBSERVADOR(ES): Sr LUIZ CARLOS GOMES FREITAS DO VALE
13. NOTA: O OVNI desceu e subiu animado de grande velocidade e na mesma direção.

— 000 —

01. REG Nº 128
02. LOCAL: Município de BELÉM/Pa - UFFa - Bairro do Guamá.
03. DATA/HORA: 07 Out 78 - às 22:04 horas
04. DESCRIÇÃO: Corpo luminoso
05. COR: Amarela, brilho intenso, ponto luminoso de cor vermelha.
06. FORMA: comparada a um Automóvel OPALA (Corpo amorfo)
07. TAMANHO APARENTE: Da luminosidade: 30cm. Do corpo: 4,50m (Opala)
08. MOVIMENTO: Trajetória reta, horizonte à horizonte.
Sudoeste/Nordeste.
09. VELOCIDADE: ?
10. ALTITUDE: 1.600m (estimada)
11. DISTÂNCIA: 1.500m (estimada)
12. OBSERVADOR(ES): Ten Cel Av (Engº) GABRIEL BRASIL e Professores e alunos do Núcleo de Física da UFFa
13. NOTA: C-1 (Relato coincidente).

CONFIDENCIAL

CONFIDENCIAL



01. REG Nº 129
02. LOCAL: Rota S. Felix do Xingu (Coord. 07°37'S/050°28'W)
03. DATA/HORA: 06 Nov 78 - às 14:30 horas
04. DESCRIÇÃO: Aeromóvel (OVNI)
05. COR:Azulada, brilho metálico, desprendendo luminosidade azul e ver-
06. FORMA:Oval(dupla),superposta: a menor sobre a maior. | melha.
07. TAMANHO APARENTE: 6,00m
08. MOVIMENTO:Voo picado em direção à aeronave(passagem razante), no sentido Sudeste/Noroeste. Efetuou curva fazendo nova passagem em sentido contrário.Ascendeu na vertical mantendo posição horizon- | tal.
09. VELOCIDADE: Variável
10. ALTITUDE: 1.500m(indicada pelo altímetro da aeronave)
11. DISTÂNCIA: 100m(em função do tamanho aparente do OVNI)
12. OBSERVADOR(ES): Sr JOSE RODRIGUES DOS SANTOS
13. NOTA: O observador é possuidor de larga experiência profissional (PLA 1725). Sofreu distúrbio emocional ao pousar sua aeronave no destino.Imediatamente procurou recursos médicos.
14. ANEXO: Cópia de Cl(um) croquis.

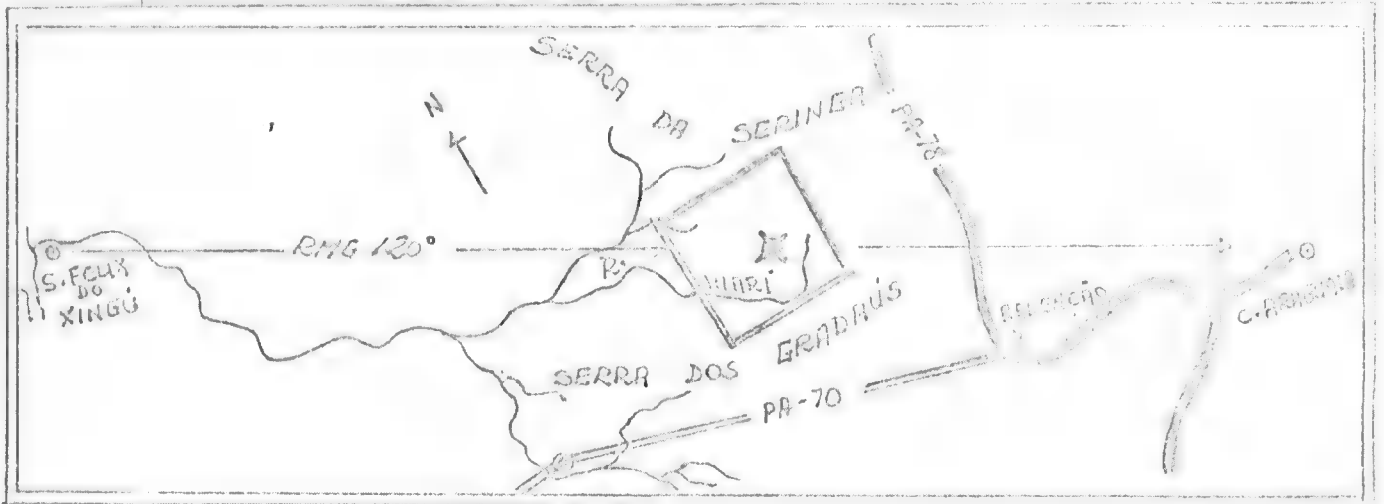
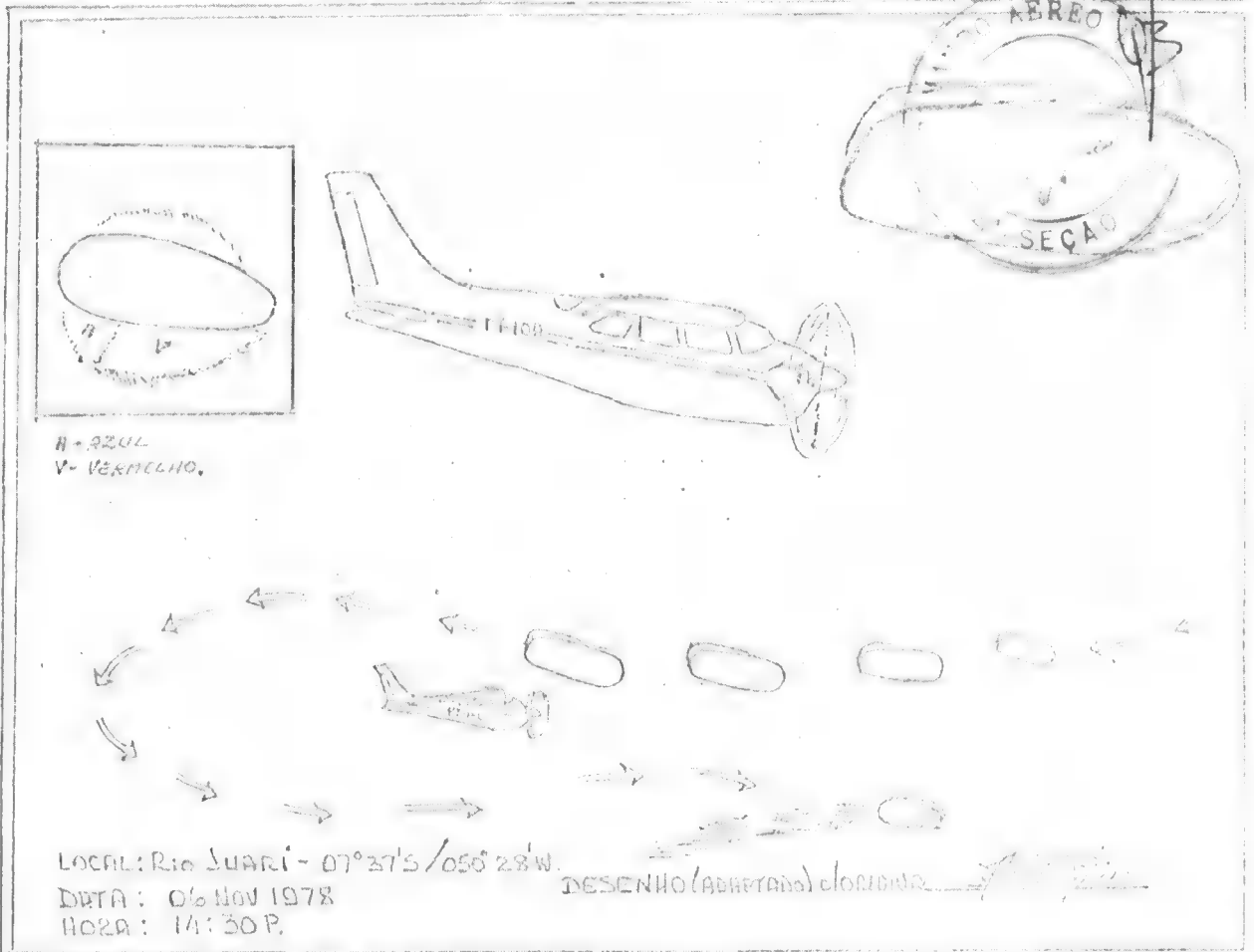
ooo

01. REG Nº 130
02. LOCAL: Município de TOMÉ-AÇU/Pa (Coord. 02°22'S/048°44'W)
03. DATA/HORA: 28 Nov 78 - às 15:15 horas
04. DESCRIÇÃO: Aeromóvel (OVNI)
05. COR:Cinza clara, brilho metálico.
06. FORMA: Oval (comparada ao automóvel OPALA)
07. TAMANHO APARENTE: 4,50m
08. MOVIMENTO: Na horizontal, no sentido Sul/Norte durante 4 minutos. Ascendeu verticalmente mantendo posição horizontal com relação ao seu eixo longitudinal.
09. VELOCIDADE: . . .
10. ALTITUDE: 2.000m (estimada)
11. DISTÂNCIA: 300m (estimada)
12. OBSERVADOR(ES): Sr LUIZ CARLOS NUNES FREITAS DO VALE
13. NOTA: O relator pilotava o EMB-710,PT-NCX. Baixando ao cruzar o ní- vel 80 observou o deslocamento de um OVNI a cerca de 660m em ângulo visual de 45° m/m, em voo nivelado por um período de 4 min, mantendo posição relativa à aeronave que se deslocava com VA 260Km/h
14. ANEXO: Cópia de um Relato.

CONFIDENCIAL

CONFIDENCIAL

ANEXO DO REG Nº 129



1978 - 06.11 - 14:30P - RELATO 25 - CL 17 - F45 : OVNI, deslocando-se no rumo (Rmg) 300°, altitude 4.500ft, forma OVAL com uma saliência estrutural superior também de forma OVAL, cor AZUL CELESTE (Clara, quase cinza claro), tamanho aparente 6.00m, velocidade variável (acima da média, aceleração rápida passando a supersônica), passagem muito próxima (quase colisão com a aeronave), mantendo-se à frente à distância estimada de 100m por curto espaço de tempo (10 segundos), quando então animado de velocidade supersônica efetuou curva à direita ascendendo em posição horizontal (em relação a // sua forma estrutural).

NOTA -

O Relator, no comando da aeronave CESSNA 210 L - CENTURION, de // prefixo PT-IOA, navegava sob ação do Piloto Automático, no Rumo 120° (Rmg) à altitude 4.500ft, vel. cruzeiro 315Kmh: Distraído, assustou-se

CONFIDENCIAL

MINISTÉRIO DA AERONÁUTICA
PRIMEIRO COMANDO AÉREO REGIONAL
2a. SEÇÃO DO EM - 1



RELATO OVNI

RELATOR : LUIZ CARLOS GOMES FREITAS DO VALLE, Piloto Privado, idade de 26 anos, instrução 2º Ciclo.

DATA : 28 Nov 78

HORA : 18:15Z

ACFT : EMB- 710 PT-MCX

LOCAL : COORD. 02º22'S/048º44'W (TRAVÉS TOMÉ-AÇU (PA)).

1 - CONDIÇÕES DE VÔO

VFR FA, FL 80, RMG 025º, VELOCIDADE 260Kmh.

2 - CONDIÇÕES DE TEMPO

NVS 15KM 4/5CU1500/2500

HISTÓRICO

Dia 28.11.78 às 18:15Z, no través de TOMÉ-AÇU, no nível 80, quando iniciava a descida, observou o deslocamento de um / OBJETO VOADOR NÃO IDENTIFICADO (OVNI), cerca de 2000ft abaixo do seu nível (ACFT) em um ângulo visual de m/m 45º; o OVNI // manteve-se em vôo nivelado por um período de 4 (quatro) minutos, com a mesma velocidade da aeronave (posição relativa); em seguida subiu em ângulo acentuado (derrapando) com grande velocidade. O Relator não observou detalhes estruturais, devido / seu estado emocional decorrente do avistamento.

DESCRIÇÃO DO OVNI

FORMA : Comparada a um automóvel OPALA (perfil).
COR : CINZA NEVA (claro), brilho metálico.

(Continuação do Relato Nº R/78-25)

automático, retomando o comando, sua reação instintiva foi chamar na fônia a "pseudo aeronave" que estaria brincando consigo ; em seguida procurou observar (através de espelho adaptado) sua cauda; Verificou então que não se tratava de avião e sim de um OBJETO VOADOR NÃO IDENTIFICADO (OVNI) que a distância efetuava curva e voltava em sua direção. Nova investida, forte turbulência e perda de altitude causada pelo deslocamento de ar produzido por nova passagem do OVNI (razante sobre a aeronave), mantendo-se à distância de 100m à frente da aeronave (por poucos segundos), possibilitou ao piloto, observar alguns detalhes; o // OVNI, acelerou rapidamente liberando uma esteira luminescente de cor azul, passando a velocidade supersônica, ascendendo horizontalmente (como helicóptero). O piloto notou ainda que : havia / um luminescência de cor azul e vermelha na parte inferior (vide desenho).

Coordenadas limite da ocorrência : Sobre o Rio Juarí, 07°30' 050°20'W, 07°40'S/050°20'W, 07°40'S/050°30'W e 07°30'S/050°30'W.

CONFIDENCIAL



NOTICIÁRIO

DE


IMPrensa

CONFIDENCIAL



O LIBERAL/1o. Caderno

18 de outubro de 1970



O professor Roberto Torres de Lima vai um objeto voador não identificado nos céus de Itaipava.

Objeto voador visto nos céus de Belém



O LIBERAL/

18 de outubro de 1976

Um objeto voador não identificado foi avistado ontem nos céus de Belém. Logo pela manhã inúmeras pessoas telefonaram à nossa redação, dando conta do aparecimento do estranho objeto, que foi visto às 22,30 horas de anteontem e no início de manhã de ontem.

Posteriormente, esteve em nossa redação o sr. Rubem Tavares de Moura, professor licenciado de Geografia da Universidade Federal do Pará e astrônomo amador, residente no Conjunto Médiçi, Rua Prainha, 374, que veio nos relatar o espetáculo que presenciou, às primeiras horas da manhã de ontem, prestando explicações de caráter científico, sobre o aparecimento do estranho objeto.

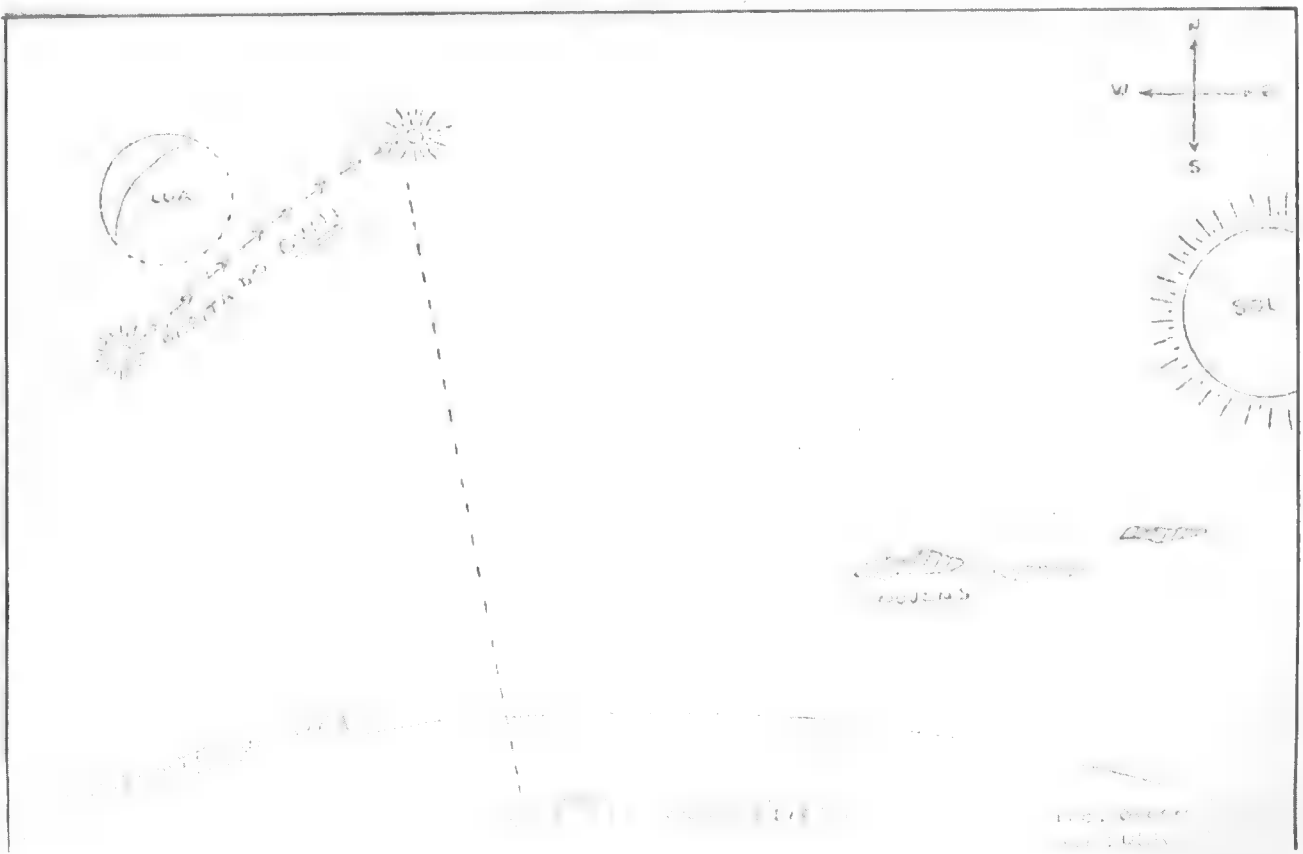
Depois de desenhar um gráfico para mostrar como viu a posição do objeto, o professor Rubem Tavares de Moura concordou em escrever, para O LIBERAL, a seguinte descrição da primeira vez no domingo passado, às 2 horas e 55 minutos, hora local, quando presenciou o aparecimento de um

OVNI (objeto voador não identificado).

Já "familiarizado" com a presença de astros, estrelas e planetas, visto que possui um telescópio, e com o conhecimento de fenômenos artificiais ou meteoritos que riscam o firmamento durante noites límpidas, muitas vezes visíveis a olho nu, não é, sem o auxílio de telescópio, a presença deste OVNI, em pleno dia, me fez tirar "psimade".

O objeto, de forma esférica ou de "disco", emitia uma luz cor metálica-cinzelante, igual a do espelho quando reflete a luz do sol. Surgiu repentinamente no céu, entre as órbitas da Terra-Lua, direção SW-NE. (ponto de referência: a Lua na posição astronômica do dia e horas transcritas quando surgiu o objeto). A permanência do estranho objeto teve a duração de cerca de 15 minutos. O que mais me impressionou foi que, ao tentar olhar no objeto, que emitia luz muito forte, meus olhos ficaram "brancos" e ardendo, como se alguém lançasse um feixe de

luz de altíssima voltagem sobre minha vista. Tive que abaixar a cabeça e esfregar os olhos. Ao tentar localizar novamente o objeto, ele havia desaparecido de forma inexorável, sem deixar qualquer vestígio ou rastro. Sentido igual foi sentida por meu vizinho que comigo presenciava o fato. A princípio, pensei tratar-se de um planeta, Vênus por exemplo, e, muitas vezes, em determinada época do ano, é visível neste horário. Mas o objeto se movimentava com alta velocidade, parava e logo desaparecia. Não poderia ser um planeta, pois se assim fosse ele estaria contrariando as Leis da Mecânica Celeste. Depois lembrei-me da estação científica "SALYUT-6", mas qual o mistério do seu repentino desaparecimento (explosão ou desintegração?) Seria um disco-voador que nesta gente fala por aí, aos quais são atribuídos origens diversas, como engenharia de guerra (russo, americano ou chinês), fenômeno meteorológico, aeronave espacial extra-terrestre ou uma ilusão de ótica? Francamente como não sei explicar."




Objeto não identificado assustou a Vigia

CONFIDENCIAL



A população da Vigia assistiu assustada, ante o céu, em 12 de maio, a um objeto luminoso que, emitindo uma forte luz branca, verteu-se por várias vezes a cidade. O fenômeno, que se repetiu em pavorosos intervalos de cerca de dois meses, que o aparecimento de um Objeto Voador Não Identificado-Ovni, vem deixando em apreço os moradores do povoado de 1.500 habitantes, distante 33 quilômetros de São João del-Rei. Antecorrem, as denúncias foram confirmadas, inclusive, pelo próprio prefeito José Edone Favacho, que presenciou o acontecimento. Em São João Antonio do Tauá, o Ovni tem também provocado susto em várias pessoas. No ramal da estrada, a se situar Drusuth Pereira Oliveira, alguns ao ver visto o aparelho, imediatamente telefonaram para o Centro de Defesa do Ovni, planejado em 1952, a fim de serem atendidos em suas demandas, que são encaminhadas aos membros superiores paralisados em comunicação com o raio irradiado pelo objeto. (Pôlicia)



CONFIDENCIAL

ANEXO 2 - FIC 06



RELATÓRIO OVNI

IMPrensa LOCAL

JORNAL - A PROVINCIA DO PARÁ

DATA : 20 Out 1977.

As evoluções dos objetos nos céus da Vigia



...do objeto...
...da Vigia...
...do objeto...
...da Vigia...

Entuba pode ser abandonada



CONFIDENCIAL

CONFIDENCIAL


ANEXO 2 - Fls 07

RELATÓRIO OVNI

IMPrensa LOCAL

JORNAL - O ESTADO DO PARÁ

DATA - 02 Nov 1977



O ESTADO DO PARÁ

[Faded text from newspaper clipping]



Disco Voador em Belém Apareceu na Pedreira

O

Em Mosqueiro o clima está tenso. Moradores armados



CONFIDENCIAL

ANEXO 2 - Fls 08

RELATÓRIO OVNI

IMPrensa LOCAL


JORNAL - A PROVINCIA DO PARÁ

DATA : 13 NOV 1977



Small, illegible text block, possibly a newspaper clipping or a short article snippet.

Quem acredita em discos voadores?



"Crânio" da Nasa: os OVNI não existem



CONFIDENCIAL

ANEXO 2 - Fls 09

RELATÓRIO OVNI

IMPrensa LOCAL

JORNAL - A PROVINCIA DO PARÁ

DATA - 19 Nov 1977



O ESTADO DO PARÁ

Marcionis está chegando

**Eu vi a luz.
Quis fugir
mas não pude**



Isso é o tempo do Fim, de fome e de guerra

...a situação econômica do Estado do Pará...

Uma neurose coletiva que gera um enigma

...a população do Estado do Pará...



...a situação econômica do Estado do Pará...

CONFIDENCIAL

RELATÓRIO OVNI

ANEXO 2 - Fls 10

IMPrensa LOCAL

JORNAL - A PROVINCIA DO PARÁ

DATA - 20 Nov 1977



"CHUPA-CHUPA" É SÓ FANTASIA



...trasto... queou enteada 4 vezes

CONFIDENCIAL

ANEXO 2 - FLS 11

RELATÓRIO OVNI

IMPrensa LOCAL

JORNAL - O ESTADO DO PARÁ

DATA - 20 Nov 1977





O ESTADO DO PARÁ

"Foco" fez mais duas vítimas



O



D

É isto que o povo acha:



E



C

C



O



R



R

RELATÓRIO OVNI

IMPrensa LOCAL

JORNAL - O ESTADO DO PARÁ

DATA - 25 Jun 1978

CONFIDENCIAL

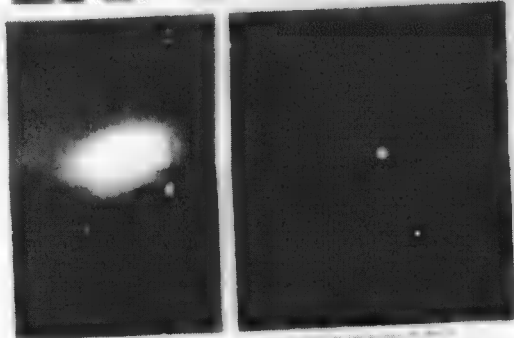
ANEXO 2 - Fls 13



O ESTADO DO PARÁ

41 dias de espera e as fotografias reveladoras

EIS O "CHUPA-CHUPA"



Main body of newspaper text, including columns of news and possibly related articles.

Continuation of newspaper text, including columns of news.

Ribamar: O que eu vi é incrível



Amanhã: A rota dos discos-voadores no Pará

RELATÓRIO OVMI

IMPrensa LOCAL


JORNAL - O ESTADO DO PARÁ

DATA - 25 Jun 1978



O ESTADO DO PARÁ

Enruga gasolina
vira fustar Crp 8,10



**A Seleção diz adeus.
Errou, não perdeu.**

DISCOS-VOADORES EM BELEM



ESTA
TINHA

ARGENTINA
&
HOLANDA



Remo goleado da Mirassol...
vexame a lica...
fora das finais


CONFIDENCIAL

ANEXO 2 - Fls 16



O ESTADO DO PARÁ

Estrangulada e morta no cemitério



Uma jovem de 22 anos, conhecida como 'Lidra', foi encontrada estrangulada e morta no cemitério de São João do Rio Preto, em Belém, no Pará. O crime ocorreu na noite de sábado (15) e o corpo foi encontrado no domingo (16) pelas autoridades locais. A vítima estava desprotegida e sem ninguém ao seu lado. O caso está sendo investigado pelo Departamento de Polícia Criminal da cidade.

O passeio dos discos roadlores

Um grupo de jovens, conhecidos como 'discos roadlores', realizou um passeio noturno pelas ruas de Belém. Os participantes usavam roupas extravagantes e faziam uso de drogas ilícitas. O passeio terminou em uma parada no trânsito, onde os jovens foram abordados pela polícia.

O mérito da nova dona da Copa



Emoção no sepultamento de Lidra Falesi

NESTA EDICAO

CONFIDENCIAL ANEXO 2 - Fls 17

RELATÓRIO OVNI

IMPrensa LOCAL

JORNAL - O ESTADO DO PARÁ

DATA - 27 Jun 1978




O ESTADO DO PARÁ

Comissário prende e sevicia em Muaná



BARCOS AMERICANOS APREENDIDOS NO PARÁ



Discos: opiniões coincidentes



NESTA
EDICAO

CONFIDENCIAL

RELATÓRIO OVNI

IMPrensa LOCAL

JORNAL - O ESTADO DO PARÁ

DATA - 28 Jun 1978



O ESTADO DO PARÁ

Luiz Antonio Rocha

Dirigente: Raulo de Faria, Wagner Resatto

Gerente: Gabriel, André Costa Nunes

ESTRADA DE BRASÍLIA, 101 - BELÉM - PA

TELEFONES (41) 4101

OAB condena arbitrio nas reformas

OAB condena, em nome de seu Conselho Federal, o arbitrio ainda existente no projeto de reformas de estrutura e estatuto da Associação. A súplica foi feita ao senador Antonio Portella, durante a exposição na RJ, sobre a participação na America. (Página 4)



Portella: novos rumos


Passarinho, um franco-atirador de Figueiredo

Em rápida entrevista à imprensa, o senador Jarbas Passarinho admitiu que "o general João Figueiredo pode precisar de mim no Senado como simples franco-atirador", mas que nada há de concreto ainda sobre a possibilidade de ser o líder do Governo. (Página 2)

Professor denuncia suborno nas estatais


Funcionários de empresas privadas e estatais do Brasil e norte-americanas receberam suborno propinado e comissão de empresas multinacionais para importarem bens de consumo em vez de os comprar no mercado doméstico: quem fez a acusação foi o professor de Economia Werner Raer, da Universidade de Illinois, Estados Unidos. "É mais vantajoso importar do que comprar aqui, por causa das boas comissões pagas pelas multinacionais", enfatizou Werner, durante o Seminário sobre Economia da Tecnologia. (Página 2)

LAURO SODRÉ QUASE EXPLODIU



Na foto, extrairido: o objeto luminoso se destaca nitidamente

De trinta e oito alunos que assistiam a aula no primeiro andar, 10% de funcionários e muita gente que estava nas proximidades pediram para morrer ou fugir correndo para o prédio contido no colégio Lauro Sodré não fosse controlado rapidamente pelo Corpo de Bombeiros, ontem à tarde. O incêndio, no prédio, começou com um curto-circuito e ameaçou atingir o local onde estavam estocadas três garrafas de gás. E só não houve pânico porque a vice-diretora limpou calma e ordenou. (Página 16)



Controlado o fogo e a curiosidade, restou o problema das garrafas

O homem pega o machado e ataca três turistas em Moscou. (Página 8)


Hugo Abreu faz queixa contra Figueiredo por "agressão verbal". (Página 4)

Preso em Salinas gang que só assaltava nos hotéis. (Página 2)

NESTA EDIÇÃO

D. Adalgisa é categórica: "eu vi o disco"

Na quarta reportagem de série que o ESTADO vem publicando, investigamos sobre um caso recente de alegada aparição de um disco. O caso ocorreu em Belém, no dia 25 de junho, e foi relatado por uma testemunha que viu o disco no dia 26 de junho. O caso ocorreu na rua principal da vila, que acabou sendo uma rua sem saída. Seu marido e filho testemunharam também o caso.



Das 12 barcas pescadoras, cinco já estão libertadas

Barcos dos EUA estão liberados. (Mas voltarão)


O capitão S. Soutman, do barco pesqueiro norte-americano Midnight III, que juntamente com outros quatro embarcações da mesma tonalidade deverá ser liberado a qualquer momento, disse ontem que não sabia da legalidade de pescar no comércio em águas territoriais brasileiras. Vou voltar porém, afirmou, porque a pesca aqui é extremamente rica. Na página 12, a situação das 11 barcas que o Marinha apreendeu no Pará.

RELATÓRIO OVNI

IMPrensa LOCAL

JORNAL - O ESTADO DO PARÁ

DATA - 28 Jun 1978



ESPECIAL

-Eu vi o disco-voador



...o disco-voador... (introductory text for the main article)

...o disco-voador... (continuation of the main article)

...o disco-voador... (continuation of the main article)

...o disco-voador... (continuation of the main article)

...o disco-voador... (continuation of the main article)

...o disco-voador... (continuation of the main article)

...o disco-voador... (continuation of the main article)

...o disco-voador... (continuation of the main article)

...o disco-voador... (continuation of the main article)

...o disco-voador... (continuation of the main article)

...o disco-voador... (continuation of the main article)

...o disco-voador... (continuation of the main article)



Divaldo Franco Acredito...



...Divaldo Franco Acredito... (text of the article)

Parapsicólogos vão à baía do Sol



...Parapsicólogos vão à baía do Sol... (text of the article)

Amanhã: O fim de uma inacreditável aventura.